



Estudos de
Planejamento



GOVERNO DO ESTADO DO RIO GRANDE DO SUL
SECRETARIA DE PLANEJAMENTO, GOVERNANÇA E GESTÃO
DEPARTAMENTO DE PLANEJAMENTO GOVERNAMENTAL
ESCOLA DE PLANEJAMENTO, GOVERNANÇA E GESTÃO

ESTUDOS DE PLANEJAMENTO

Edição Especial

Nº 11

**Regionalizações dos Órgãos Estaduais
do Rio Grande do Sul**

Novembro/2018



GOVERNO DO ESTADO DO RIO GRANDE DO SUL

Governador: José Ivo Sartori

Vice-Governador: José Paulo Dornelles Cairoli

SECRETARIA DE PLANEJAMENTO, GOVERNANÇA E GESTÃO

Secretário: Josué de Souza Barbosa

Secretária Adjunta: Melissa Guagnini Hoffmann Custódio

DEPARTAMENTO DE PLANEJAMENTO GOVERNAMENTAL (DEPLAN)

Diretor: Antonio Paulo Cargnin

Diretora Adjunta: Carla Giane Soares da Cunha

ESCOLA DE PLANEJAMENTO, GOVERNANÇA E GESTÃO

Diretora: Alba Conceição Marquez dos Santos

COMISSÃO EDITORIAL:

Ana Júlia Possamai

Antonio Paulo Cargnin

Fernando Dreissig de Moraes

Irma Carina Brum Macolmes

Juliana Feliciati Hoffmann

FICHA TÉCNICA:

Ana Maria de Aveline Bertê, Antonio Paulo Cargnin, Bruno de Oliveira Lemos, Juliana Feliciati Hoffmann, Luciana da Silva Mieres, Suzana Beatriz de Oliveira (elaboração)

Mariana Lisboa Pessôa e Tomas Pinheiro Fiori (colaboração)

REVISÃO E TRADUÇÃO: Marlise Margô Henrich

CAPA: Laurie Fofonka Cunha

As opiniões expressas nesta publicação são de exclusiva responsabilidade dos autores, não exprimindo, necessariamente, o posicionamento da Secretaria de Planejamento, Governança e Gestão.

Apresentação

A Secretaria de Planejamento, Governança e Gestão (SPGG) tem a honra de lançar a Edição Especial da Revista Estudos de Planejamento. A décima primeira edição aborda as regionalizações dos órgãos estaduais do Rio Grande do Sul, buscando mapear a situação das regionalizações desses órgãos e verificar as repercussões da compatibilização das regionalizações com as Regiões Funcionais de Planejamento (RFs).

A Revista Estudos de Planejamento é um periódico da Secretaria de Planejamento, Governança e Gestão do Governo do Estado do Rio Grande do Sul. A Revista tem o propósito de promover e estimular o debate e o compartilhamento de reflexões teóricas, pesquisas e experiências sobre planejamento governamental, bem como de elaboração, diagnóstico, monitoramento e avaliação de políticas públicas, respeitando o contexto local, regional e nacional em que estão inseridas.

Publicações como essa permitem o registro, a sistematização e a disseminação da produção técnica, fundamentais para a evolução das metodologias no setor público. Permitem também, por fim, contribuir para o aprimoramento das políticas públicas oferecidas pelo Estado do Rio Grande do Sul.

Josué de Souza Barbosa

Secretário de Planejamento, Governança e Gestão

Editorial

Em seu décimo primeiro número, a Edição Especial da Revista Estudos de Planejamento publica o estudo *Regionalizações dos Órgãos Estaduais do Rio Grande do Sul*. Produzido a partir de informações fornecidas pelos órgãos estaduais ao Departamento de Planejamento Governamental (DEPLAN) da Secretaria de Planejamento, Governança e Gestão (SPGG), o trabalho tem como objetivos mapear a situação das regionalizações desses órgãos e verificar as repercussões da compatibilização dessas regionalizações com as Regiões Funcionais de Planejamento (RFs).

Historicamente, a organização do Estado do Rio Grande do Sul para atuação em seu território se deu de forma setorial. Diversas tentativas de organizar as ações governamentais nas regiões ocorreram, podendo-se citar a *Proposição de organização territorial do Estado para fins de programação regional e urbana* (1973), o *Programa estadual de descentralização regional* (1987) e o *Programa de regionalização administrativa do Estado* (2000).

Em 1994, com base no programa de 1987, foram criados os Conselhos Regionais de Desenvolvimento (COREDEs), que possuíam, entre seus objetivos, a integração dos recursos e das ações do governo nas regiões. Essa regionalização passou a ser utilizada como base para o planejamento e o orçamento do Estado.

Em 2006, foram criadas as RFs, constituindo uma escala mais agregada para a regionalização das ações estaduais. Essas regiões foram utilizadas como uma referência para o presente estudo, procurando-se compatibilizar a lógica setorial a uma regionalização voltada ao desenvolvimento socioeconômico.

Nesse sentido, este trabalho oferece subsídios para uma maior organização das ações do Estado em seu território. Busca-se, com isso, contribuir para o aperfeiçoamento do planejamento governamental do Rio Grande do Sul.

A Comissão Editorial.

Sumário

1. INTRODUÇÃO	2
2. METODOLOGIA UTILIZADA.....	5
3. REGIONALIZAÇÕES SETORIAIS DO ESTADO DO RIO GRANDE DO SUL	6
3.1. Secretaria da Agricultura, Pecuária e Irrigação - SEAPI.....	6
3.1.1. Instituto Rio-grandense do Arroz - IRGA.....	10
3.2. Secretaria de Minas e Energia - SME.....	14
3.2.1. Companhia Estadual de Energia Elétrica - CEEE Distribuição	14
3.3. Secretaria dos Transportes - ST.....	17
3.3.1. Departamento Autônomo de Estradas de Rodagem - DAER	17
3.4. Casa Militar.....	23
3.4.1. Defesa Civil	23
3.5. Secretaria da Educação – SEDUC	28
3.6. Secretaria da Fazenda - SEFAZ	32
3.6.1. Banco do Estado do Rio Grande do Sul - Banrisul	37
3.6.2. Companhia de Processamento de Dados do Estado do Rio Grande do Sul - PROCERGS	42
3.7. Secretaria do Ambiente e Desenvolvimento Sustentável - SEMA	48
3.7.1. Fundação Estadual de Proteção Ambiental Henrique Luiz Roessler - FEPAM	48
3.8. Secretaria de Modernização Administrativa e dos Recursos Humanos - SMARH	53
3.8.1. Instituto de Previdência do Estado do Rio Grande do Sul - IPE	53
3.9. Secretaria do Desenvolvimento Econômico, Ciência e Tecnologia - SDECT	56
3.9.1. Junta Comercial do Rio Grande do Sul - JUCERGS.....	56
3.9.2. Universidade Estadual do Rio Grande do Sul - UERGS.....	59
3.10. Secretaria de Obras, Saneamento e Habitação - SOP	65
3.10.1. Companhia Rio-grandense de Saneamento - CORSAN	69
3.11. Procuradoria Geral do Estado - PGE.....	72
3.12. Secretaria Estadual da Saúde – SES.....	75
3.13. Secretaria do Desenvolvimento Rural, Pesca e Cooperativismo - SDR.....	79
3.14. Associação Rio-grandense de Empreendimentos de Assistência Técnica e Extensão Rural- EMATER	81
3.15. Secretaria da Justiça e dos Direitos Humanos - SJDH	85

3.15.1. Fundação de Atendimento Sócio-Educativo - FASE	85
3.16. Secretaria de Segurança Pública - SSP	88
3.16.1. Corpo de Bombeiros Militar	88
3.16.2. Brigada Militar	91
3.16.3. Instituto Geral de Perícias - IGP	94
3.16.4. Superintendência de Serviços Penitenciários - SUSEPE	99
3.16.5. Polícia Civil	102
4. CONSIDERAÇÕES FINAIS	106
5. REFERÊNCIAS	107

ESTUDO SOBRE AS REGIONALIZAÇÕES DOS ÓRGÃOS ESTADUAIS DO RIO GRANDE DO SUL

Bruno de Oliveira Lemos¹
Ana Maria de Aveline Bertê²
Antonio Paulo Cargnin³
Luciana da Silva Mieres⁴
Juliana Feliciati Hoffmann⁵
Suzana Beatriz de Oliveira⁶

Resumo: Este estudo tem como objetivos mapear a situação das regionalizações setoriais dos órgãos estaduais e verificar as repercussões da compatibilização dessas regionalizações com a regionalização das Regiões Funcionais de Planejamento (RFs). No atual contexto, cada órgão setorial possui uma regionalização diferente, o que dificulta o planejamento, o monitoramento e a avaliação das políticas públicas estaduais. O estudo é pautado no conceito de regionalização de referência, tendo como base a regionalização das RFs e dos Conselhos Regionais de Desenvolvimento (COREDEs) utilizadas nos instrumentos de planejamento governamental. Foram identificadas 25 diferentes regionalizações dos órgãos estaduais, sendo que apenas uma estava totalmente compatibilizada com as RFs, enquanto 24 necessitariam de adaptações.

Palavras-chave: Regionalização. Planejamento territorial. Rio Grande do Sul.

Abstract: The goals of this study are to map the situation of the sectorial regionalization of the state agencies and to verify the repercussions of the compatibilization of these regionalizations with the Functional Regions of Planning (RFs). In the current context, each sectorial state agency has a different regionalization, which hinders planning, monitoring and evaluation of state public policies. This study is based on the concept of regionalization of reference, based on the regionalization of the RFs, and the Regional Councils of Development (COREDEs), used in the instruments of governmental planning. Twenty-five different regionalizations of state agencies were identified, and only one was fully compatible with the RFs, whereas 24 would require adaptations.

Keywords: Regionalization. Territorial planning. Rio Grande do Sul.

¹Analista de Projetos e Políticas Públicas do Estado - Analista Geógrafo - SPGG-RS. Mestre em Geografia pela UFRGS.

²Analista de Projetos e Políticas Públicas do Estado - Analista Geógrafo - SPGG-RS. Mestre em Geografia pela Universidade Federal do Rio Grande do Sul (UFRGS).

³Analista de Projetos e Políticas Públicas do Estado - Analista Geógrafo - SPGG-RS. Professor Colaborador do Programa de Pós-Graduação em Geografia da UFRGS. Doutor em Geografia.

⁴Analista de Projetos e Políticas Públicas do Estado - Analista Geógrafo - SPGG-RS. Mestre em Sensoriamento Remoto pela UFRGS.

⁵Analista de Planejamento, Orçamento e Gestão - SPGG-RS. Estatística, doutoranda em Epidemiologia - UFRGS.

⁶Analista de Projetos e Políticas Públicas do Estado - Analista Geógrafo - SPGG-RS. Especialista em Geografia Ambiental - UFRGS.

1. INTRODUÇÃO

O presente estudo tem como objetivos mapear a situação das regionalizações setoriais dos órgãos estaduais e verificar as repercussões da compatibilização dessas regionalizações com as Regiões Funcionais de Planejamento (RFs). No atual contexto, cada órgão setorial possui uma regionalização diferente, o que dificulta o planejamento, o monitoramento e a avaliação das políticas públicas estaduais. A utilização de uma regionalização de referência pode contribuir para uma maior articulação entre as estruturas setoriais dos órgãos governamentais e permitir uma atuação mais harmônica do Estado nas diferentes regiões. Convém assinalar, que não se trata de uma análise que busca estabelecer uma regionalização única, mas sim compatibilizar as existentes, de acordo com uma regionalização de referência, em uma perspectiva multiescalar (CASTRO, 2009; BRANDÃO, 2007).

A discussão sobre o conceito de região é antiga e longe de ser consensual na ciência geográfica. De acordo com Bezzi (2004), a ideia de região se apresenta sempre que são estabelecidos vínculos entre determinados espaços que possuem algum tipo de dinâmica comum. Para a autora (BEZZI, 2004, p.254-255), atualmente, os recortes regionais tendem a ser múltiplos, dinâmicos, complexos e instáveis do ponto de vista espacial. Além disso, possuem uma grande diversidade de elementos que os compõem, tendo uma dimensão política muito relevante. Nos dizeres de Becker (1986), a região se constitui em um instrumento da ação política, uma vez que se traduz em recortes espaciais que são objeto de ação dos atores. Costa (2005, p.72) aponta que, na afirmação de uma regionalidade, sempre existe uma proposição política, que é apresentada sob um ângulo territorial.

Dessa forma, a região está também relacionada à ação do Estado. Para Raffestin (1993, p. 182-183), do ponto de vista do Estado, a região é uma expressão que conserva *sábria e sutil polissemia*, pois permite ao Estado ações diferentes em múltiplas escalas. Assim, mesmo sendo parte da lógica do Estado construir uma imagem sobre a diversidade, as práticas, na realidade, se assentam sobre a uniformidade

De forma geral, as regionalizações estaduais podem ser classificadas em dois tipos: a) um primeiro, mais voltado ao combate às desigualdades regionais, construído com base em critérios físicos, econômicos, culturais e sociais, como é o caso dos Conselhos Regionais de Desenvolvimento (COREDEs) e das Regiões Funcionais de Planejamento (RFs); b) um segundo, de caráter mais administrativo, voltado à lógica setorial, em que o critério da facilidade do acesso à sede da regional possui maior peso. No caso do presente estudo, trata-se de adequar as regionalizações do segundo tipo a uma mais voltada ao desenvolvimento das regiões, qualificando a ação do estado.

Em ambas as perspectivas, a regionalização do estado já foi objeto de inúmeros estudos acadêmicos e iniciativas do Governo do Estado. Do ponto de vista acadêmico podem ser destacados os estudos desenvolvidos por Mesquita (1984) e De Toni e Klarmann (2002).

Do ponto de vista governamental, a preocupação com a organização regional do Rio Grande do Sul remete à década de 1970, quando acontece o primeiro estudo referente a esse tema no estado. Em 1973, a Secretaria do Desenvolvimento Regional e Obras Públicas publicou

o estudo *Proposição de Organização Territorial do Estado para Fins de Programação Regional e Urbana*, tendo como objetivos definir uma regionalização padrão a ser utilizada pelos órgãos governamentais e descentralizar as atividades públicas e privadas. O estudo propôs uma organização territorial para o planejamento, constando de 12 regiões e uma hierarquia urbana para o estado⁷ (RIO GRANDE DO SUL, 2005, p. 11). A implementação dessa regionalização não teve sucesso devido a fatores políticos e a dificuldades de integração de programas com lógicas setoriais.

Outra tentativa de compatibilização da atuação regional do estado do Rio Grande do Sul ocorreu com o Decreto nº 32.567, de 02/06/1987, que instituiu o *Programa Estadual de Descentralização Regional*. Para a regionalização, o programa utilizou o estudo de 1973 e as regiões da Federação das Associações de Municípios do Rio Grande do Sul (FAMURS). Esse estudo procurava conciliar aspectos técnicos com políticos, propondo uma estrutura de governança⁸ que abrangia as escalas do Estado e das 22 Coordenadorias Regionais resultantes do programa (RIO GRANDE DO SUL, 2005, p. 12).

Embora o *Programa Estadual de Descentralização Regional* não tenha sido implantado, seu recorte regional foi utilizado como base pela antiga Secretaria de Desenvolvimento Econômico e Social (Sedes) para a criação dos COREDEs, com a lei nº 10.283, de 17 de outubro de 1994. Os objetivos, com a criação dos COREDEs, eram: a) a promoção do desenvolvimento regional harmônico e sustentável; b) a integração dos recursos e das ações do Governo na região; c) a melhoria da qualidade de vida da população; d) a distribuição equitativa da riqueza produzida; e) o estímulo à permanência do homem em sua região e a preservação e recuperação do meio ambiente. Essa regionalização passou a ser utilizada como base para o planejamento e orçamento estaduais, assim como para a participação da sociedade no orçamento.

Em 2000, o *Programa de Regionalização Administrativa do Estado* (PRAE) foi uma nova tentativa de compatibilização das diversas regionalizações setoriais, tendo como referência os COREDEs. Essa proposta teve um caráter bastante semelhante à metodologia deste estudo, na medida em que deixou flexível a delimitação de cada regionalização setorial, permitindo a utilização de múltiplos ou sub-múltiplos das regiões de referência (RIO GRANDE DO SUL, 2005, p.17). Em 2001, foi editada uma série de decretos alterando a regionalização de 9 órgãos estaduais (Superintendência de Serviços Penitenciários, Instituto Geral de Perícias, Brigada Militar, Polícia Civil, Secretaria de Obras Públicas e Saneamento, Secretaria da Agricultura e do Abastecimento, Secretaria da Educação, Secretaria da Saúde e Secretaria do Desenvolvimento e Assuntos Internacionais) sendo que três (Polícia Civil, Brigada Militar e Secretaria da Agricultura e Abastecimento) sofreram novas alterações em 2003. O projeto *Rumos 2015: Estudo de Desenvolvimento Regional e Logística do Rio Grande do Sul* afirmava

⁷ O modelo de regionalização foi baseado em quatro critérios relacionados aos centros urbanos: a) centralidade administrativa; b) tamanho funcional; c) grau de acessibilidade das cidades; d) grau de comunicabilidade.

⁸ Na escala estadual, foram propostas uma Comissão Coordenadora, uma Comissão Executiva e quatro equipes de trabalho no âmbito do governo: a) Divisão Regional, b) Reforma Administrativa, c) Programação e Regionalização das Ações Setoriais, d) Orçamento Regionalizado. Na escala regional, foi proposta a criação de 22 Coordenadorias Regionais, compostas por coordenadores indicados pelo Governador, além de três órgãos colegiados: conselho dos prefeitos municipais da região, conselho constituído por delegados regionais dos órgãos estaduais e conselho formado pelas entidades representativas das regiões.

2. METODOLOGIA UTILIZADA

A revisão bibliográfica realizada demonstrou que a perspectiva multiescalar e a complexidade apresentada pelos fenômenos no território têm descartado a utilização de regionalizações únicas para a elaboração de políticas públicas. Políticas setoriais apresentam lógicas territoriais próprias e estão articuladas em uma perspectiva nacional da utilização da rede de serviços. Nesses casos, a alternativa mais adequada tem se mostrado a utilização de uma regionalização de referência, por meio da qual é consolidado o planejamento governamental.

No caso do Rio Grande do Sul, a regionalização dos Conselhos Regionais de Desenvolvimento (COREDES) e das Regiões Funcionais de Planejamento vem sendo utilizada pelo planejamento público tanto na elaboração do Plano Plurianual quanto da Lei do Orçamento Anual, representando um processo de construção de identidade territorial. Sobre essa temática, o *Rumos 2015*, após um aprofundado estudo de homogeneidades e polaridades, constatou que o ativo representado por essa regionalização era muito mais significativo do que as inconsistências encontradas. Assim, o *Rumos 2015* manteve os COREDES como base para regionalização das políticas públicas, adicionando uma nova escala, as Regiões Funcionais de Planejamento.

Considerando esses aspectos, este estudo utilizou como parâmetro a adequação das regiões setoriais à regionalização das Regiões Funcionais de Planejamento. Tomou-se por base a premissa que as regionalizações setoriais dos órgãos deveriam estar contidas no limite territorial das RFs, podendo uma mesma RF compreender mais de uma região setorial.

Primeiramente, buscou-se junto aos coordenadores setoriais⁹ do Sistema de Elaboração, Acompanhamento e Revisão do Plano Plurianual (PPA) – (SISPLAG)¹⁰ informações sobre as regionalizações setoriais de cada órgão. Como requisito, foram consideradas aquelas regiões que possuíam sedes administrativas do Governo do Estado e os municípios que estavam ligados a essas sedes, resultando em 25 diferentes regionalizações setoriais. Posteriormente, foram elaborados mapas temáticos, nos quais as RFs sobrepueram as setoriais, visando identificar aquelas regiões setoriais que não estavam contidas nos limites territoriais das RFs. Concomitantemente, realizou-se um levantamento das respectivas populações de cada região setorial, com base no Censo Demográfico de 2010, a fim de identificar as possíveis desigualdades nas demandas por serviços por parte das sedes setoriais do Estado.

A partir da análise desses materiais, foram elaborados novos mapas temáticos, sugerindo modificações na estrutura das regiões setoriais com a finalidade de compatibilizá-las com as RFs. Além desses mapas, tabelas foram produzidas, discriminando os municípios que precisariam mudar de região para que houvesse essa compatibilização.

⁹ O levantamento dos dados foi realizado em junho em 2016

¹⁰ Instituído pelo Decreto nº 52.287, de 11 de março de 2015, que disponibiliza as ferramentas que dão suporte aos processos de elaboração, de acompanhamento e de revisão do PPA, organizando as informações relativas aos programas e seus atributos.

3. REGIONALIZAÇÕES SETORIAIS DO ESTADO DO RIO GRANDE DO SUL

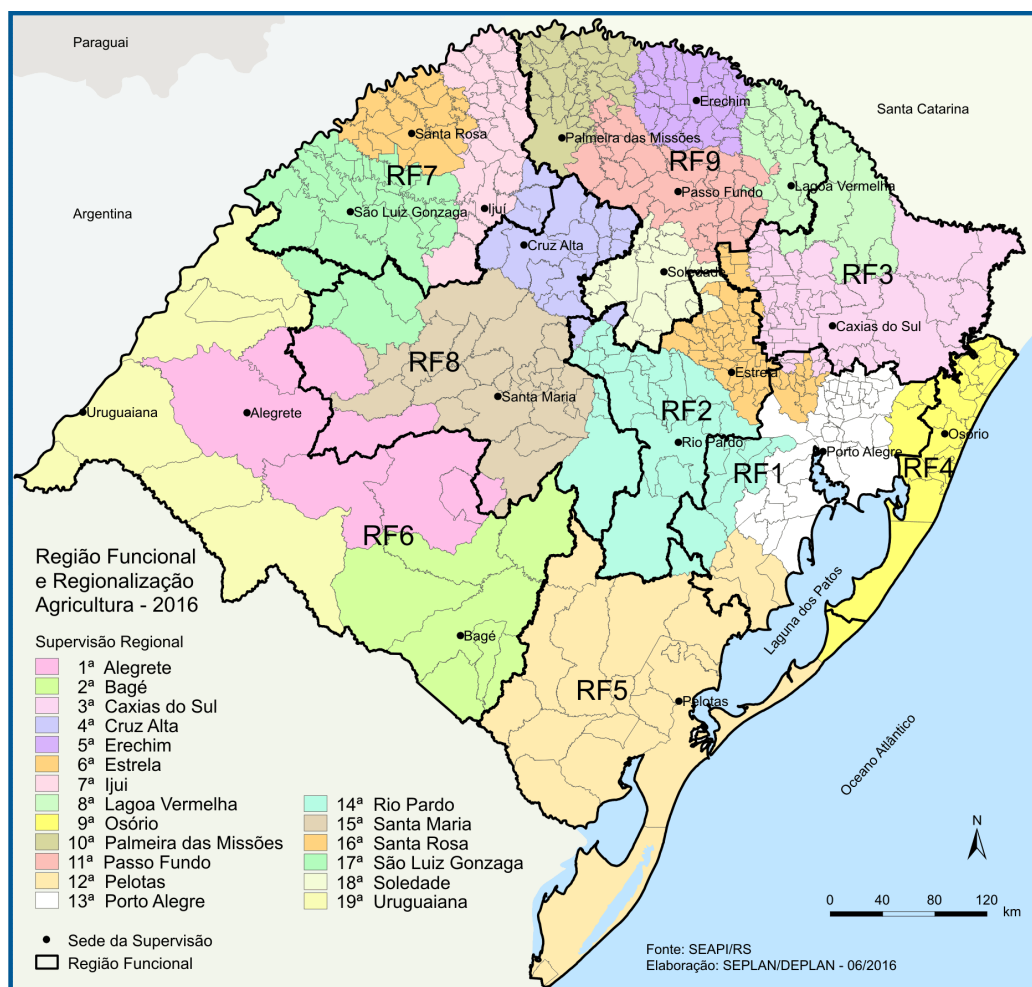
A seguir, são apresentadas as regionalizações atuais dos órgãos do Estado do Rio Grande do Sul e as propostas de compatibilização dessas regiões com as RFs.

3.1. Secretaria da Agricultura, Pecuária e Irrigação - SEAPI

Na SEAPI, foram identificadas duas regionalizações: a da própria SEAPI; e a do Instituto Rio-grandense do Arroz - IRGA.

A atuação da SEAPI se dá através de 19 Supervisões Regionais. Essas regiões abrangem 193 Escritórios de Defesa Agropecuária e 248 Inspetorias de Defesa Agropecuária. As 19 Supervisões Regionais e suas sedes, com sobreposição das RFs, estão demonstradas na Figura 2.

Figura 2: Regionalização atual das Supervisões Regionais da SEAPI e Regiões Funcionais de Planejamento - 2016



A Tabela 1 demonstra o número de municípios abrangidos por cada uma das Supervisões e suas populações, segundo o Censo de 2010.

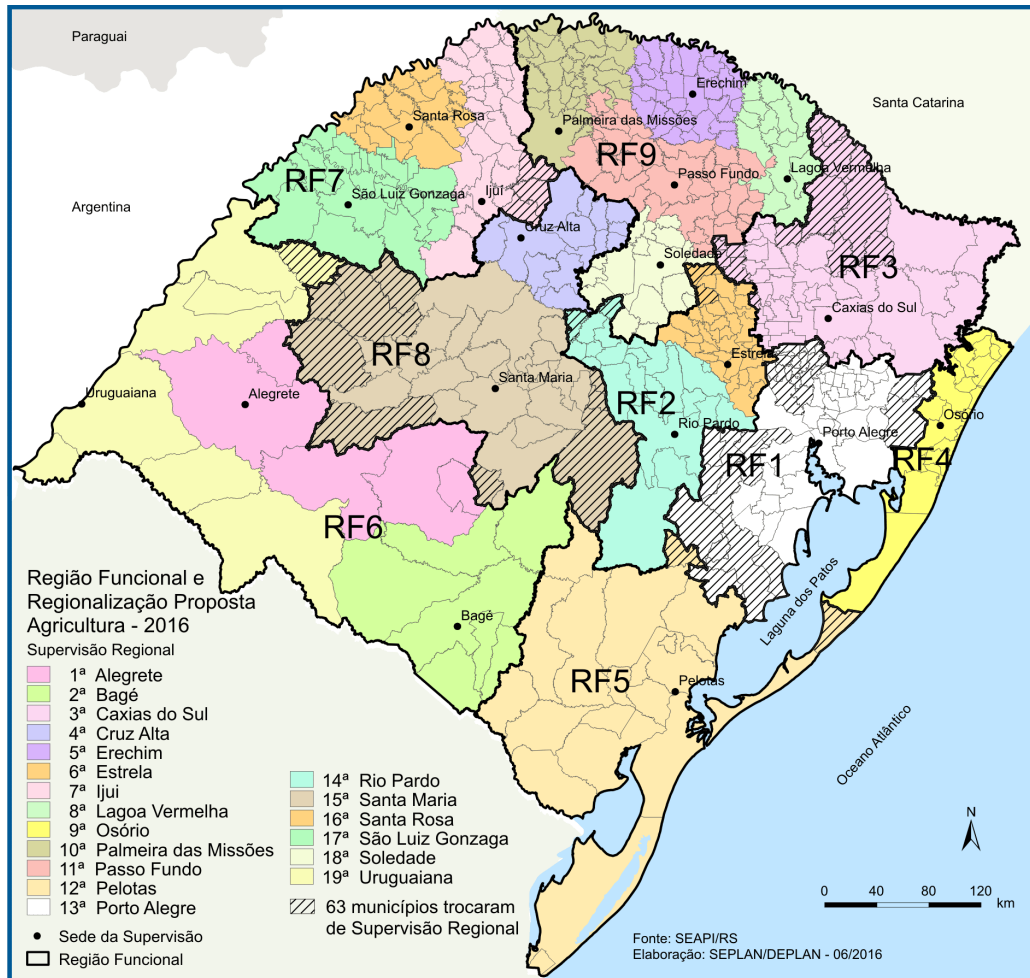
Tabela 1: Número de municípios e população (2010) das Supervisões Regionais da SEAPI

Supervisão	Município Sede	Número de municípios	População (2010)
1 ^a	Alegrete	8	224.360
2 ^a	Bagé	7	216.269
3 ^a	Caxias do Sul	44	1.005.672
4 ^a	Cruz Alta	19	211.870
5 ^a	Erechim	31	215.124
6 ^a	Estrela	52	495.053
7 ^a	Ijuí	29	259.498
8 ^a	Lagoa Vermelha	21	172.576
9 ^a	Osório	25	364.934
10 ^a	Palmeira das Missões	34	216.714
11 ^a	Passo Fundo	35	438.069
12 ^a	Pelotas	24	910.183
13 ^a	Porto Alegre	38	3.913.464
14 ^a	Rio Pardo	30	614.411
15 ^a	Santa Maria	26	468.311
16 ^a	Santa Rosa	21	220.569
17 ^a	São Luiz Gonzaga	28	289.007
18 ^a	Soledade	18	118.345
19 ^a	Uruguaiana	7	339.500

Fonte: SEAPI, IBGE

A partir de uma análise da Figura 2, foram identificados 63 municípios que necessitariam mudar de Supervisão Regional a fim de adequar essa regionalização às RFs. A Figura 3 demonstra esses municípios, representados pelas áreas hachuradas, e as 19 Supervisões Regionais resultantes das mudanças sugeridas.

Figura 3: Supervisões Regionais da SEAPI após mudanças sugeridas e Regiões Funcionais de Planejamento



A Tabela 2 apresenta os 63 municípios que necessitariam mudar de Supervisão Regional e as sugestões de Supervisões de destino para esses municípios, a fim de compatibilizar a regionalização da SEAPI com as RFs.

Tabela 2: Municípios que necessitariam mudar de Supervisão Regional para compatibilizar a regionalização da SEAPI com as RFs

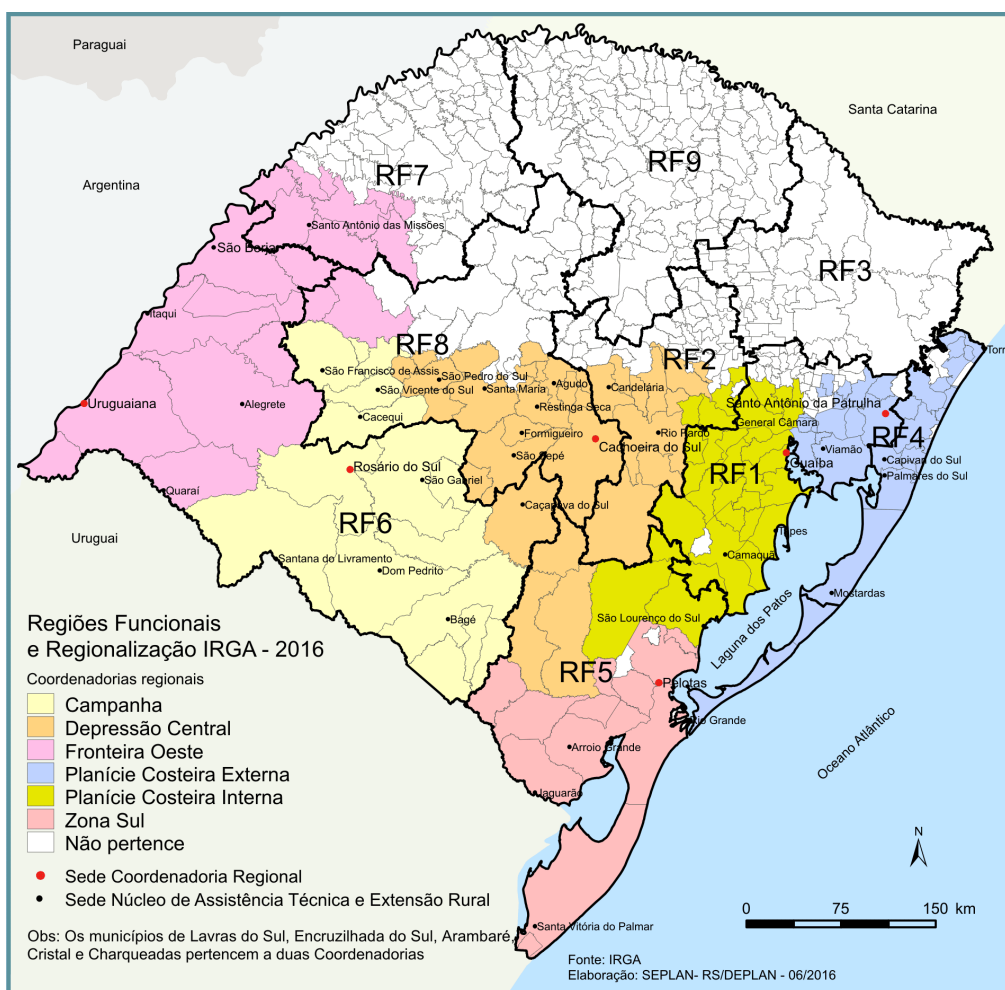
Município	COREDE	RF	Regional atual	Regional sugestão
Alto Feliz	Vale do Caí	RF1	3ª Caxias do Sul	13ª Porto Alegre
Amaral Ferrador	Sul	RF5	14ª Rio Pardo	12ª Pelotas
André da Rocha	Campos de Cima da Serra	RF3	8ª Lagoa Vermelha	3ª Caxias do Sul
Arambaré	Centro-Sul	RF1	12ª Pelotas	13ª Porto Alegre
Arroio dos Ratos	Centro-Sul	RF1	14ª Rio Pardo	13ª Porto Alegre
Arvorezinha	Vale do Rio Taquari	RF2	18ª Soledade	6ª Estrela
Barão	Vale do Caí	RF1	3ª Caxias do Sul	13ª Porto Alegre
Bom Princípio	Vale do Caí	RF1	6ª Estrela	13ª Porto Alegre
Brochier	Vale do Caí	RF1	6ª Estrela	13ª Porto Alegre
Butiá	Centro-Sul	RF1	14ª Rio Pardo	13ª Porto Alegre
Cacequi	Vale do Jaguari	RF8	1ª Alegrete	15ª Santa Maria
Cachoeira do Sul	Jacuí Centro	RF8	14ª Rio Pardo	15ª Santa Maria
Camaquã	Centro-Sul	RF1	12ª Pelotas	13ª Porto Alegre
Campestre da Serra	Campos de Cima da Serra	RF3	8ª Lagoa Vermelha	3ª Caxias do Sul
Capão do Cipó	Vale do Jaguari	RF8	17ª São Luiz Gonzaga	15ª Santa Maria
Capela de Santana	Vale do Caí	RF1	6ª Estrela	13ª Porto Alegre
Cerro Branco	Jacuí Centro	RF8	14ª Rio Pardo	15ª Santa Maria
Charqueadas	Centro-Sul	RF1	14ª Rio Pardo	13ª Porto Alegre
Chuívisca	Centro-Sul	RF1	12ª Pelotas	13ª Porto Alegre
Condor	Noroeste Colonial	RF7	4ª Cruz Alta	7ª Ijuí
Cristal	Centro-Sul	RF1	12ª Pelotas	13ª Porto Alegre
Dom Feliciano	Centro-Sul	RF1	14ª Rio Pardo	13ª Porto Alegre
Esmeralda	Campos de Cima da Serra	RF3	8ª Lagoa Vermelha	3ª Caxias do Sul
Estrela Velha	Vale do Rio Pardo	RF2	4ª Cruz Alta	14ª Rio Pardo
Feliz	Vale do Caí	RF1	3ª Caxias do Sul	13ª Porto Alegre
Guaporé	Serra	RF3	6ª Estrela	3ª Caxias do Sul
Harmonia	Vale do Caí	RF1	6ª Estrela	13ª Porto Alegre
Itacurubi	Fronteira Oeste	RF6	17ª São Luiz Gonzaga	19ª Uruguiana
Linha Nova	Vale do Caí	RF1	3ª Caxias do Sul	13ª Porto Alegre
Maratá	Vale do Caí	RF1	6ª Estrela	13ª Porto Alegre
Minas do Leão	Centro-Sul	RF1	14ª Rio Pardo	13ª Porto Alegre
Montauri	Serra	RF3	6ª Estrela	3ª Caxias do Sul
Monte Alegre dos Campos	Campos de Cima da Serra	RF3	8ª Lagoa Vermelha	3ª Caxias do Sul
Montenegro	Vale do Caí	RF1	6ª Estrela	13ª Porto Alegre
Muitos Capões	Campos de Cima da Serra	RF3	8ª Lagoa Vermelha	3ª Caxias do Sul
Novo Cabrais	Jacuí Centro	RF8	14ª Rio Pardo	15ª Santa Maria
Panambi	Noroeste Colonial	RF7	4ª Cruz Alta	7ª Ijuí
Pareci Novo	Vale do Caí	RF1	6ª Estrela	13ª Porto Alegre
Pejuçara	Noroeste Colonial	RF7	4ª Cruz Alta	7ª Ijuí
Pinhal da Serra	Campos de Cima da Serra	RF3	8ª Lagoa Vermelha	3ª Caxias do Sul
Putinga	Vale do Rio Taquari	RF2	18ª Soledade	6ª Estrela
Riozinho	Paranhana Encosta da Serra	RF1	9ª Osório	13ª Porto Alegre
Rolante	Paranhana Encosta da Serra	RF1	9ª Osório	13ª Porto Alegre
Salvador do Sul	Vale do Caí	RF1	3ª Caxias do Sul	13ª Porto Alegre
Santiago	Vale do Jaguari	RF8	17ª São Luiz Gonzaga	15ª Santa Maria
Santo Antônio da Patrulha	Metropolitano Delta do Jacuí	RF1	9ª Osório	13ª Porto Alegre
São Francisco de Assis	Vale do Jaguari	RF8	1ª Alegrete	15ª Santa Maria
São Jerônimo	Centro-Sul	RF1	14ª Rio Pardo	13ª Porto Alegre
São José do Hortêncio	Vale do Caí	RF1	6ª Estrela	13ª Porto Alegre
São José do Sul	Vale do Caí	RF1	6ª Estrela	13ª Porto Alegre
São Pedro da Serra	Vale do Caí	RF1	3ª Caxias do Sul	13ª Porto Alegre
São Sebastião do Caí	Vale do Caí	RF1	6ª Estrela	13ª Porto Alegre
São Valentim do Sul	Serra	RF3	6ª Estrela	3ª Caxias do Sul
São Vendelino	Vale do Caí	RF1	6ª Estrela	13ª Porto Alegre
Serafina Corrêa	Serra	RF3	6ª Estrela	3ª Caxias do Sul
Tavares	Sul	RF5	9ª Osório	12ª Pelotas
Tunas	Vale do Rio Pardo	RF2	4ª Cruz Alta	14ª Rio Pardo
Tupandi	Vale do Caí	RF1	6ª Estrela	13ª Porto Alegre
União da Serra	Serra	RF3	6ª Estrela	3ª Caxias do Sul
Unistalda	Vale do Jaguari	RF8	17ª São Luiz Gonzaga	15ª Santa Maria
Vacaria	Campos de Cima da Serra	RF3	8ª Lagoa Vermelha	3ª Caxias do Sul
Vale Real	Vale do Caí	RF1	3ª Caxias do Sul	13ª Porto Alegre
Vila Nova do Sul	Jacuí Centro	RF8	1ª Alegrete	15ª Santa Maria

Cabe observar que, entre esses 63 municípios, não há nenhuma sede de Supervisão Regional. Sendo assim, a proposta de compatibilização da regionalização contempla apenas uma reorganização interna à SEAPI, não demandando criação de novas Supervisões Regionais.

3.1.1. Instituto Rio-grandense do Arroz - IRGA

O IRGA atua em 143 municípios, atendidos em 6 Coordenadorias Regionais. Além dessas, o IRGA também atende os produtores através dos Núcleos de Assistência Técnica e Extensão Rural - NATEs. A Figura 4 apresenta essas Coordenadorias e as compara com as RFs.

Figura 4: Regionalização das Coordenadorias Regionais do IRGA e Regiões Funcionais de Planejamento - 2016



Na Tabela 3, são apresentados o número de municípios e as populações, conforme o censo de 2010, das Coordenadorias Regionais do IRGA.

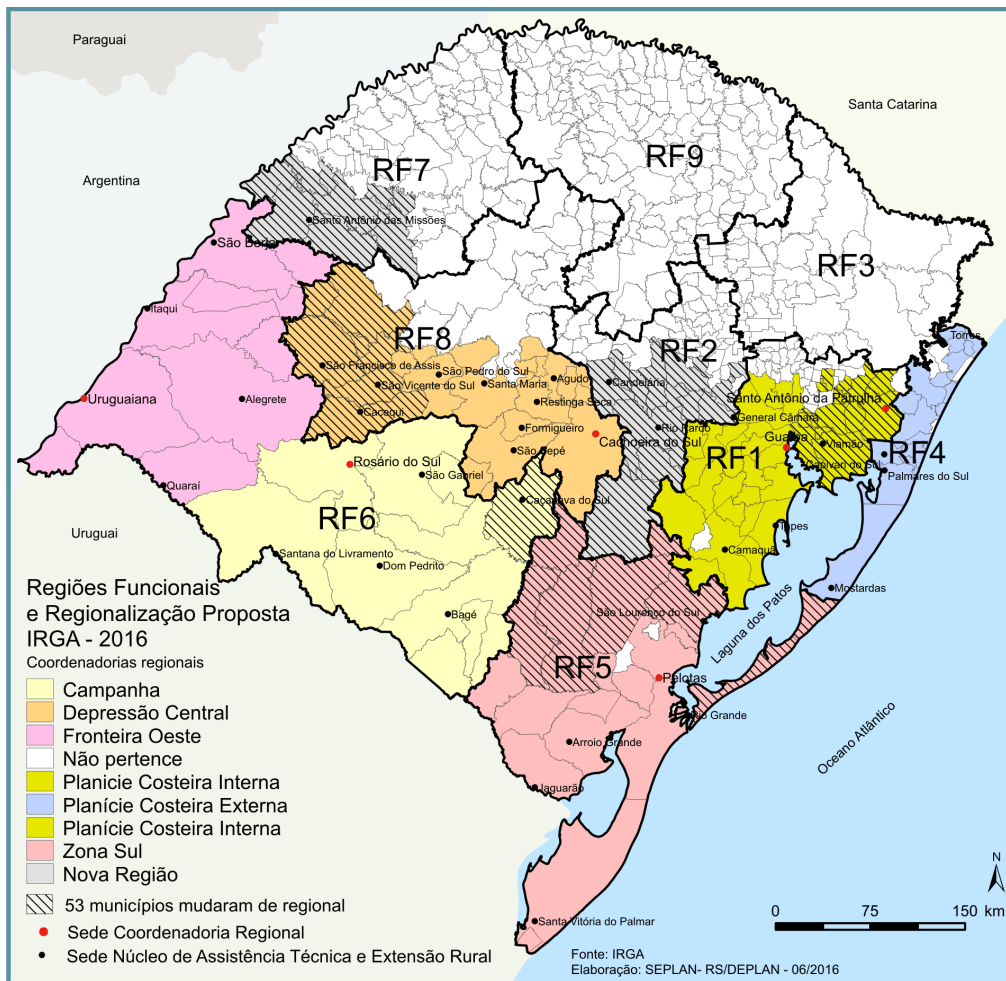
Tabela 3: Número de municípios e população (2010) das Coordenadorias Regionais do IRGA

Coordenadoria Regional	Número de municípios	População (2010)
Campanha	15	425.041
Depressão Central	33	892.308
Fronteira Oeste	20	477.060
Zona Sul	12	659.809
Planície Costeira Externa	33	3.226.222
Planície Costeira Interna	30	677.079
Não atendido pelo IRGA	354	4.336.410

Fontes: IRGA, IBGE

A partir da análise da Figura 4, foram identificados 53 municípios que necessitariam trocar de Coordenadoria Regional para compatibilização com as RFs, conforme destacado na Figura 5. A criação de novas Coordenadorias Regionais do IRGA nas Regiões Funcionais 7 e 2 também é necessária para a compatibilização. Além disso, devido à mudança de Santo Antônio da Patrulha para a Coordenadoria Regional Planície Costeira Interna, seria necessário criar uma nova sede na Coordenadoria Regional Planície Costeira Externa. Entretanto, convém avaliar a necessidade dessa ação e a possibilidade desses municípios serem atendidos por outra região.

Figura 5: Coordenadorias Regionais do IRGA após mudanças sugeridas e Regiões Funcionais de Planejamento



A Tabela 4 apresenta os 53 municípios que necessitariam mudar de Coordenadoria Regional, bem como sugestões de destino para cada um deles.

Tabela 4: Municípios que necessitariam mudar de Coordenadoria Regional do IRGA para compatibilização com as RFs

Município	COREDE	RF	Regional atual	Regional sugestão
Alvorada	Metropolitano Delta do Jacuí	RF1	Planície Costeira Externa	Planície Costeira Interna
Amaral Ferrador	Sul	RF5	Planície Costeira Interna	Zona Sul
Bossoroca	Missões	RF7	Fronteira Oeste	(novo NATE Santo Antônio das Missões)
Caçapava do Sul	Campanha	RF6	Depressão Central	Campanha
Cacequi	Vale do Jaguarí	RF8	Campanha	Depressão Central
Cachoeirinha	Metropolitano Delta do Jacuí	RF1	Planície Costeira Externa	Planície Costeira Interna
Caibaté	Missões	RF7	Fronteira Oeste	(novo NATE Santo Antônio das Missões)
Campo Bom	Vale do Rio dos Sinos	RF1	Planície Costeira Externa	Planície Costeira Interna
Candelária	Vale do Rio Pardo	RF2	Depressão Central	(novo NATE Rio Pardo)
Canguçu	Sul	RF5	Planície Costeira Interna	Zona Sul
Canoas	Vale do Rio dos Sinos	RF1	Planície Costeira Externa	Planície Costeira Interna
Cruzeiro do Sul	Vale do Taquari	RF2	Depressão Central	(novo NATE Rio Pardo)
Dezesseis de Novembro	Missões	RF7	Fronteira Oeste	(novo NATE Santo Antônio das Missões)
Encruzilhada do Sul	Vale do Rio Pardo	RF2	Depressão Central	(novo NATE Rio Pardo)
Esteio	Vale do Rio dos Sinos	RF1	Planície Costeira Externa	Planície Costeira Interna
Garruchos	Missões	RF7	Fronteira Oeste	(novo NATE Santo Antônio das Missões)
General Câmara	Vale do Rio Pardo	RF2	Planície Costeira Interna	(novo NATE Rio Pardo)
Glorinha	Metropolitano Delta do Jacuí	RF1	Planície Costeira Externa	Planície Costeira Interna
Gravatá	Metropolitano Delta do Jacuí	RF1	Planície Costeira Externa	Planície Costeira Interna
Jaguari	Vale do Jaguarí	RF8	Campanha	Depressão Central
Nova Esperança do Sul	Vale do Jaguarí	RF8	Campanha	Depressão Central
Pantano Grande	Vale do Rio Pardo	RF2	Depressão Central	(novo NATE Rio Pardo)
Parobé	Paranhana-Encosta da Serra	RF1	Planície Costeira Externa	Planície Costeira Interna
Passo do Sobrado	Vale do Rio Pardo	RF2	Depressão Central	(novo NATE Rio Pardo)
Paverama	Vale do Taquari	RF2	Planície Costeira Interna	(novo NATE Rio Pardo)
Pinheiro Machado	Sul	RF5	Depressão Central	Zona Sul
Piratini	Sul	RF5	Depressão Central	Zona Sul
Porto Alegre	Metropolitano Delta do Jacuí	RF1	Planície Costeira Externa	Planície Costeira Interna
Rio Pardo	Vale do Rio Pardo	RF2	Depressão Central	(novo NATE Rio Pardo)
Rolante	Paranhana-Encosta da Serra	RF1	Planície Costeira Externa	Planície Costeira Interna
Santa Cruz do Sul	Vale do Rio Pardo	RF2	Depressão Central	(novo NATE Rio Pardo)
Santana da Boa Vista	Sul	RF5	Depressão Central	Zona Sul
Santiago	Vale do Jaguarí	RF8	Fronteira Oeste	Depressão Central
Santo Antônio da Patrulha	Metropolitano Delta do Jacuí	RF1	Planície Costeira Externa	Planície Costeira Interna
Santo Antônio das Missões	Missões	RF7	Fronteira Oeste	(novo NATE Santo Antônio das Missões)
São Francisco de Assis	Vale do Jaguarí	RF8	Campanha	Depressão Central
São José do Norte	Sul	RF5	Planície Costeira Externa	Zona Sul
São Lourenço do Sul	Sul	RF5	Planície Costeira Interna	Zona Sul
São Luiz Gonzaga	Missões	RF7	Fronteira Oeste	(novo NATE Santo Antônio das Missões)
São Miguel das Missões	Missões	RF7	Fronteira Oeste	(novo NATE Santo Antônio das Missões)
São Nicolau	Missões	RF7	Fronteira Oeste	(novo NATE Santo Antônio das Missões)
São Vicente do Sul	Vale do Jaguarí	RF8	Campanha	Depressão Central
Sapiranga	Vale do Rio dos Sinos	RF1	Planície Costeira Externa	Planície Costeira Interna
Taquara	Paranhana-Encosta da Serra	RF1	Planície Costeira Externa	Planície Costeira Interna
Taquari	Vale do Taquari	RF2	Planície Costeira Interna	(novo NATE Rio Pardo)
Tavares	Sul	RF5	Planície Costeira Externa	Zona Sul
Unistalda	Vale do Jaguarí	RF8	Fronteira Oeste	Depressão Central
Vale do Sol	Vale do Rio Pardo	RF2	Depressão Central	(novo NATE Rio Pardo)
Vale Verde	Vale do Rio Pardo	RF2	Planície Costeira Interna	(novo NATE Rio Pardo)
Venâncio Aires	Vale do Rio Pardo	RF2	Depressão Central	(novo NATE Rio Pardo)
Vera Cruz	Vale do Rio Pardo	RF2	Depressão Central	(novo NATE Rio Pardo)
Viamão	Metropolitano Delta do Jacuí	RF1	Planície Costeira Externa	Planície Costeira Interna
Vitória das Missões	Missões	RF7	Fronteira Oeste	(novo NATE Santo Antônio das Missões)

Cabe observar que, entre os 53 municípios, há apenas um município sede de Coordenadoria Regional: Santo Antônio da Patrulha. A proposta de regionalização contempla, além da reorganização interna do IRGA, a estruturação de duas novas Coordenadorias Regionais. No caso da RF 7, já há uma estrutura de NATE em Santo Antônio das Missões que dá suporte a 11 municípios, com possibilidade de conversão para sede de Coordenadoria Regional. Da mesma forma, há possibilidade para conversão em sede de Coordenadoria Regional na RF 2, nos NATEs já existentes em Rio Pardo e em Candelária, assim como na RF 4, com as estruturas de NATEs já existentes em Capivari do Sul, Torres, Palmares do Sul e Mostardas.

Outras possibilidades, no que se refere às RFs 2 e 7, seriam a de vinculação de todos os municípios da primeira às Coordenadorias Regionais Planície Costeira Interna ou Depressão Central, cuja sede Cachoeira do Sul se encontra bastante próxima; e na segunda de manutenção dos municípios na Coordenadoria Regional Fronteira Oeste, devido à maior proximidade em relação à sede Uruguaiana. Essas possibilidades não acarretariam a criação de novas regiões.

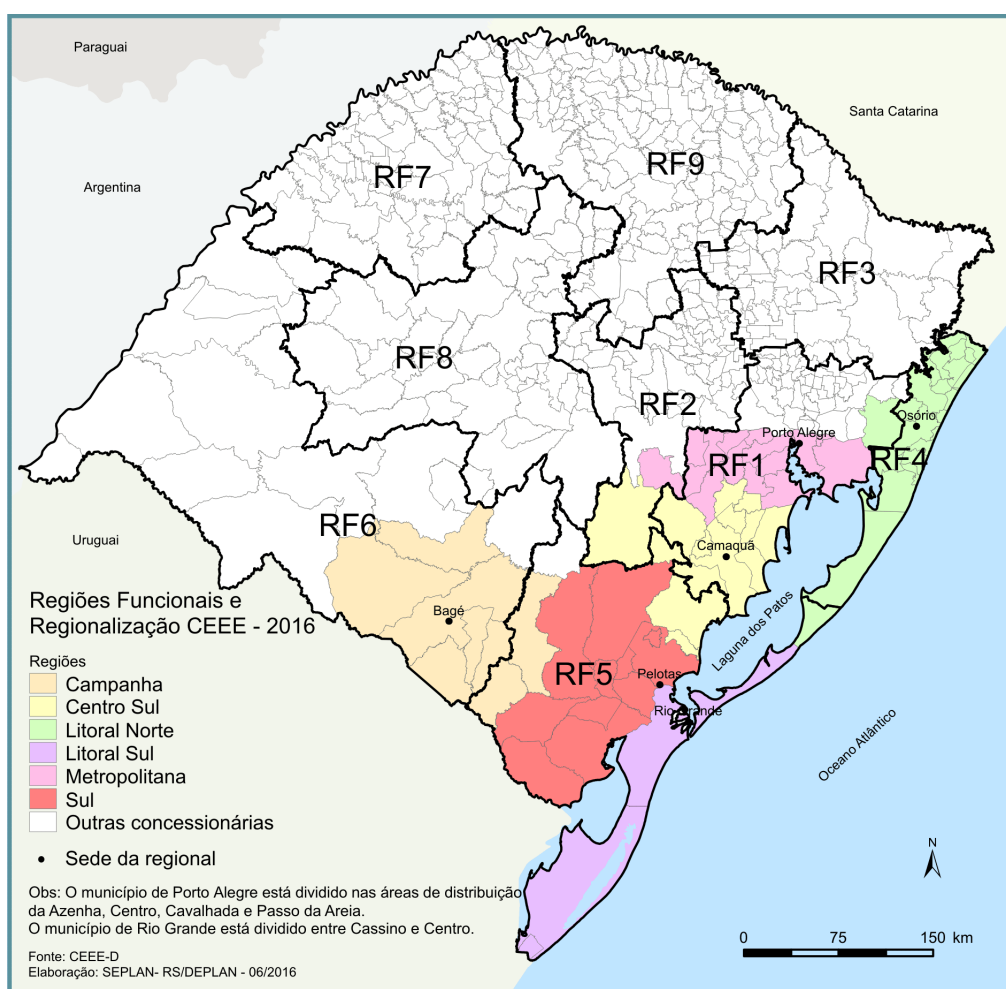
3.2. Secretaria de Minas e Energia - SME

Na Secretaria de Minas e Energia - SME, a única regionalização identificada foi a da Companhia Estadual de Energia Elétrica - CEEE Distribuição.

3.2.1. Companhia Estadual de Energia Elétrica - CEEE Distribuição

A CEEE Distribuição tem sua atuação no leste-sudeste do Rio Grande do Sul, dividida em 6 regiões. A Figura 6 apresenta essas regiões, comparando-as à distribuição das RFs.

Figura 6: Regionalização atual da CEEE Distribuição e Regiões Funcionais de Planejamento - 2016



A Tabela 5 demonstra o número de municípios e a população, de acordo com o censo de 2010, por cada uma das regionais da CEEE Distribuição. Nesse sentido, é possível observar que a regional Metropolitana atende uma população bastante superior às outras regionais da CEEE.

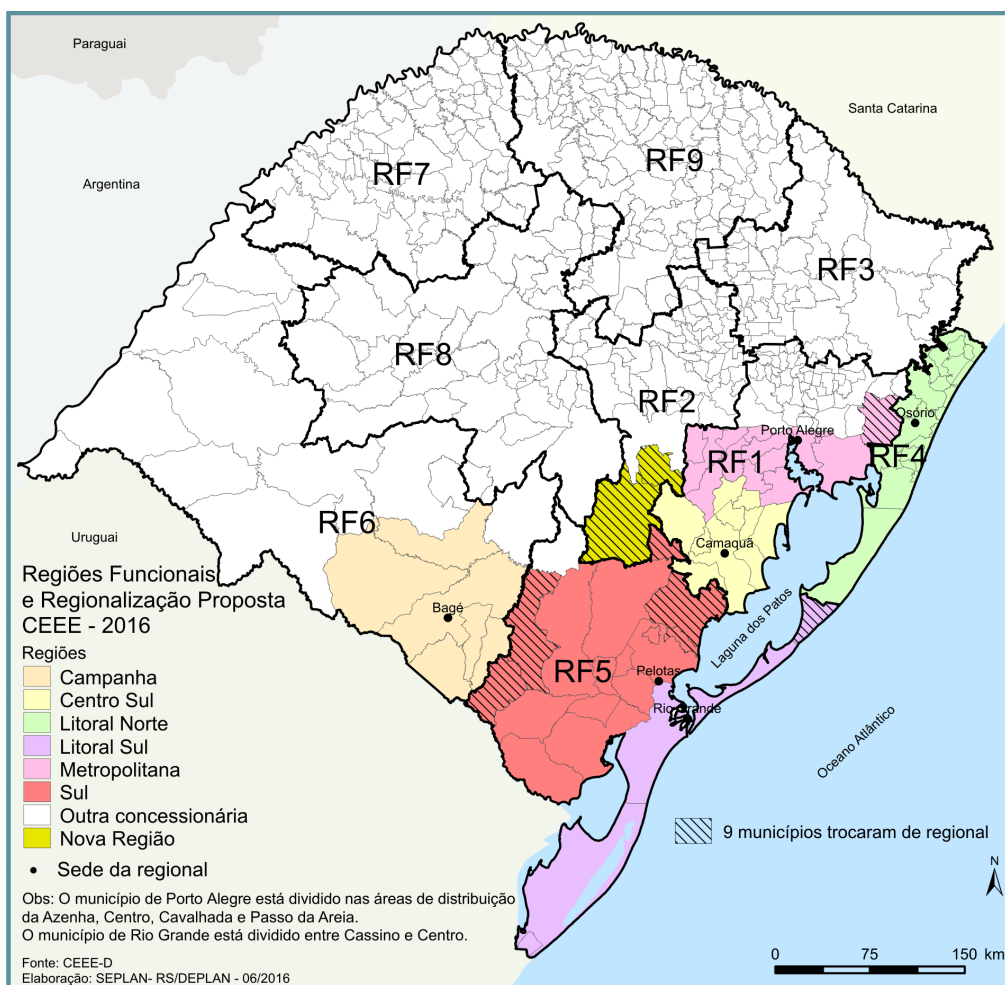
Tabela 5: Número de municípios e população (2010) das regionais da CEEE Distribuição

Regional CEEE Distribuição	Número de municípios	População (2010)
Campanha	8	197.571
Centro Sul	14	215.544
Litoral Norte	23	341.119
Litoral Sul	4	259.638
Metropolitana	13	2.099.287
Sul	11	501.997
Outras concessionárias	424	7.078.773

Fontes: CEEE, IBGE

A partir de uma análise da Figura 6, foram identificados 9 municípios que necessitariam trocar de regional para compatibilização com as RFs. Também seria necessário criar uma nova regional na Região Funcional 2, como demonstrado na Figura 7.

Figura 7: Regionais da CEEE Distribuição após mudanças sugeridas e Regiões Funcionais de Planejamento



A Tabela 6 apresenta os 9 municípios que necessitariam trocar de regional para compatibilização e as regionais de destino para compatibilização com as RFs.

Tabela 6: Municípios que necessitariam mudar de regional da CEEE Distribuição para compatibilização com as RFs

Município	COREDE	RF	Regional atual	Regional sugestão
Santo Antônio da Patrulha	Metropolitano Delta do Jacuí	RF1	Litoral Norte	Metropolitana
Encruzilhada do Sul	Vale do Rio Pardo	RF2	Centro Sul	Nova Região
Pantano Grande	Vale do Rio Pardo	RF2	Metropolitana	Nova Região
Amaral Ferrador	Sul	RF5	Centro Sul	Sul
Pedras Altas	Sul	RF5	Campanha	Sul
Pinheiro Machado	Sul	RF5	Campanha	Sul
São Lourenço do Sul	Sul	RF5	Centro Sul	Sul
Tavares	Sul	RF5	Litoral Norte	Litoral Sul
Turuçu	Sul	RF5	Centro Sul	Sul

Cabe observar que, entre os 9 municípios, não há nenhuma sede de Regional da CEEE Distribuição. Porém, neste caso, a proposta de compatibilização da regionalização contempla, além da reorganização interna da CEEE Distribuição, a criação de uma nova regional e sede na RF2, formada pelos municípios de Encruzilhada do Sul e Pantano Grande. Também deve ser avaliada a possibilidade de vinculação desses dois municípios à regional Centro Sul, cuja sede, Camaquã, é bastante próxima, sem a criação de nova região.

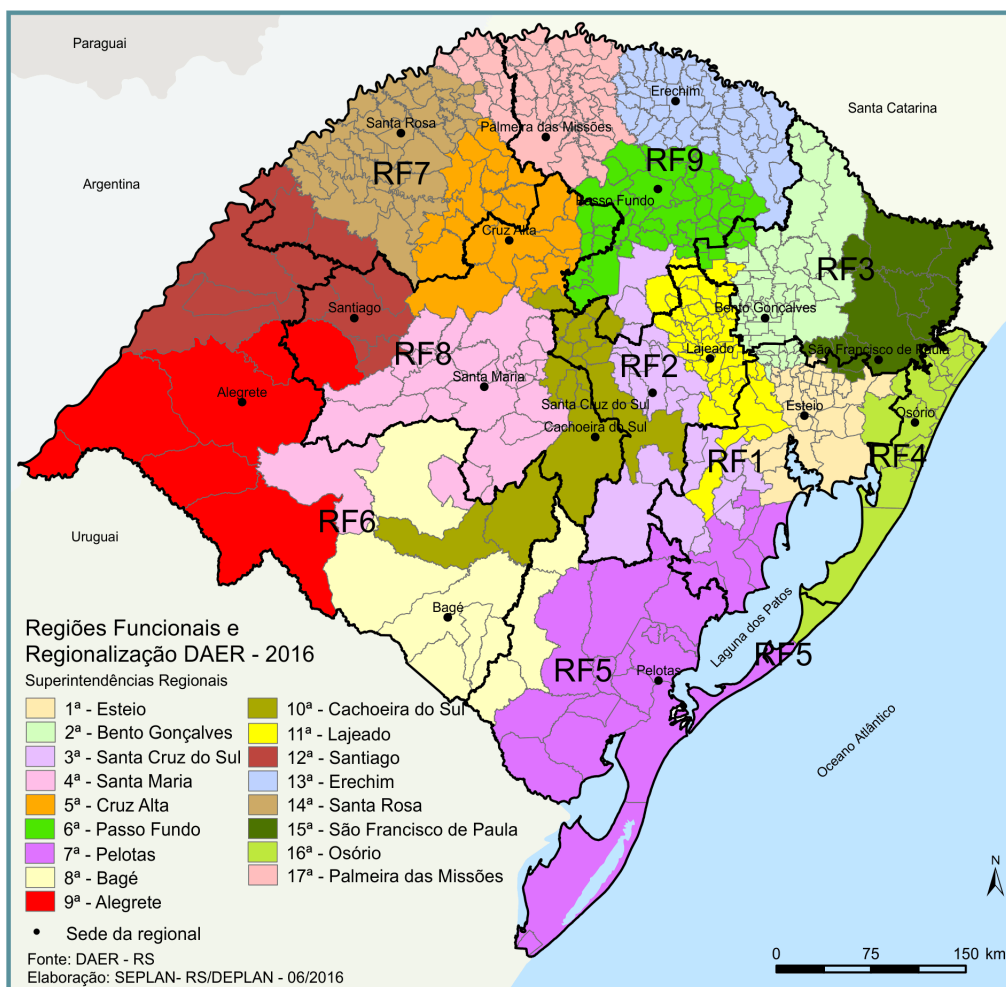
3.3. Secretaria dos Transportes - ST

Na Secretaria dos Transportes, a única regionalização identificada foi a do Departamento Autônomo de Estradas de Rodagem - DAER.

3.3.1. Departamento Autônomo de Estradas de Rodagem - DAER

O DAER tem sua atuação no território do Estado do Rio Grande do Sul através de 17 Superintendências Regionais. A Figura 8 representa essas regionais e as compara com as RFs.

Figura 8: Regionalização das Superintendências Regionais do DAER e Regiões Funcionais de Planejamento - 2016



A Tabela 7 apresenta o número de municípios, a malha rodoviária e a população, de acordo com o censo de 2010, das Superintendências Regionais do DAER.

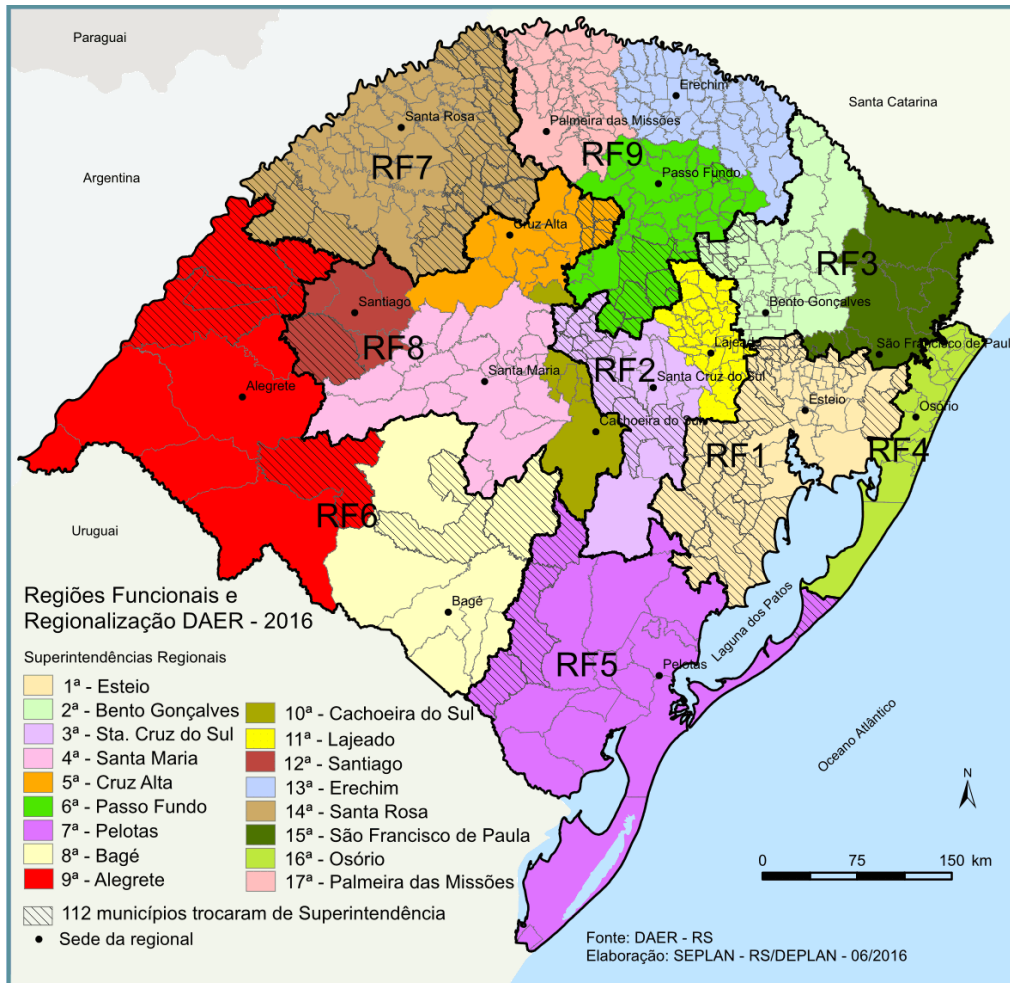
Tabela 7: Número de municípios, malha rodoviária e população (2010) das Superintendências Regionais do DAER

Superintendência Regional	Número de municípios	População 2010	Malha rodoviária (km)
1ª Esteio	35	3.847.449	518,84
2ª Bento Gonçalves	41	943.122	775,99
3ª Santa Cruz do Sul	22	410.936	779,41
4ª Santa Maria	25	465.784	429,37
5ª Cruz Alta	23	316.613	613,29
6ª Passo Fundo	48	485.541	940,54
7ª Pelotas	24	916.035	663,68
8ª Bagé	9	258.559	422,08
9ª Alegrete	7	338.911	457,51
10ª Cachoeira do Sul	19	297.689	458,56
11ª Lajeado	49	529.549	843,69
12ª Santiago	12	200.106	501,50
13ª Erechim	44	305.039	865,41
14ª Santa Rosa	48	462.413	851,83
15ª São Francisco de Paula	12	201.275	566,26
16ª Osório	24	345.449	637,98
17ª Palmeira das Missões	55	369.459	854,86

Fontes: DAER, IBGE

A partir de uma análise da Figura 8, foram identificados 112 municípios que necessitariam trocar de Superintendência Regional para compatibilização com as RFs, conforme demonstra a Figura 9. É importante observar que o município de Salto do Jacuí, que pertence à 10ª Superintendência Regional - Cachoeira do Sul, não apresentaria contiguidade em relação à região após as mudanças, necessitando mudar de Superintendência Regional, para a 5ª - Cruz Alta ou para 4ª - Santa Maria.

Figura 9: Superintendências Regionais do DAER após mudanças sugeridas e Regiões Funcionais de Planejamento - 2016



A Tabela 8 apresenta os 112 municípios que necessitariam trocar de Superintendência Regional para compatibilização com as RFs e sugestões de regionais de destino para esses municípios.

Tabela 8: Municípios que necessitariam mudar de regional da Superintendência Regional do DAER para compatibilização com as RFs

Município	COREDE	RF	Regional atual	Regional sugestão
Ajuricaba	Noroeste Colonial	RF7	5ª - Cruz Alta	14ª - Santa Rosa
Alto Feliz	Vale do Caí	RF1	2ª - Bento Gonçalves	1ª - Esteio
Arambaré	Centro-Sul	RF1	7ª - Pelotas	1ª - Esteio
Arroio do Tigre	Vale do Rio Pardo	RF2	10ª - Cachoeira do Sul	3ª - Santa Cruz do Sul
Arroio dos Ratos	Centro-Sul	RF1	3ª - Santa Cruz do Sul	1ª - Esteio
Augusto Pestana	Noroeste Colonial	RF7	5ª - Cruz Alta	14ª - Santa Rosa
Barão	Vale do Caí	RF1	2ª - Bento Gonçalves	1ª - Esteio
Barão do Triunfo	Centro-Sul	RF1	3ª - Santa Cruz do Sul	1ª - Esteio
Barra do Guarita	Celeiro	RF7	17ª - Palmeira das Missões	14ª - Santa Rosa
Barros Cassal	Alto da Serra do Botucaraí	RF9	3ª - Santa Cruz do Sul	6ª - Passo Fundo
Bom Princípio	Vale do Caí	RF1	2ª - Bento Gonçalves	1ª - Esteio
Bossoroca	Missões	RF7	12ª - Santiago	14ª - Santa Rosa
Bozano	Noroeste Colonial	RF7	5ª - Cruz Alta	14ª - Santa Rosa
Braga	Celeiro	RF7	17ª - Palmeira das Missões	14ª - Santa Rosa
Brochier	Vale do Caí	RF1	11ª - Lajeado	1ª - Esteio
Butiá	Centro-Sul	RF1	3ª - Santa Cruz do Sul	1ª - Esteio
Caçapava do Sul	Campanha	RF6	10ª - Cachoeira do Sul	8ª - Bagé
Camaquã	Centro-Sul	RF1	7ª - Pelotas	1ª - Esteio
Campo Novo	Celeiro	RF7	17ª - Palmeira das Missões	14ª - Santa Rosa
Candelária	Vale do Rio Pardo	RF2	10ª - Cachoeira do Sul	3ª - Santa Cruz do Sul
Catuípe	Noroeste Colonial	RF7	5ª - Cruz Alta	14ª - Santa Rosa
Cerro Grande do Sul	Centro-Sul	RF1	3ª - Santa Cruz do Sul	1ª - Esteio
Charqueadas	Centro-Sul	RF1	11ª - Lajeado	1ª - Esteio
Chiapetta	Celeiro	RF7	5ª - Cruz Alta	14ª - Santa Rosa
Chuívisca	Centro-Sul	RF1	3ª - Santa Cruz do Sul	1ª - Esteio
Colorado	Alto Jacuí	RF8	6ª - Passo Fundo	5ª - Cruz Alta
Condor	Noroeste Colonial	RF7	5ª - Cruz Alta	14ª - Santa Rosa
Coronel Barros	Noroeste Colonial	RF7	5ª - Cruz Alta	14ª - Santa Rosa
Coronel Bicaco	Celeiro	RF7	17ª - Palmeira das Missões	14ª - Santa Rosa
Cristal	Centro-Sul	RF1	7ª - Pelotas	1ª - Esteio
Derrubadas	Celeiro	RF7	17ª - Palmeira das Missões	14ª - Santa Rosa
Dom Feliciano	Centro-Sul	RF1	3ª - Santa Cruz do Sul	1ª - Esteio
Esperança do Sul	Celeiro	RF7	17ª - Palmeira das Missões	14ª - Santa Rosa
Estrela Velha	Vale do Rio Pardo	RF2	10ª - Cachoeira do Sul	3ª - Santa Cruz do Sul
Eugênio de Castro	Missões	RF7	5ª - Cruz Alta	14ª - Santa Rosa
Feliz	Vale do Caí	RF1	2ª - Bento Gonçalves	1ª - Esteio
Fontoura Xavier	Alto da Serra do Botucaraí	RF9	11ª - Lajeado	6ª - Passo Fundo
Garruchos	Missões	RF7	12ª - Santiago	14ª - Santa Rosa
Gramado Xavier	Alto da Serra do Botucaraí	RF9	3ª - Santa Cruz do Sul	6ª - Passo Fundo
Guabiju	Serra	RF3	6ª - Passo Fundo	2ª - Bento Gonçalves
Guaporé	Serra	RF3	11ª - Lajeado	2ª - Bento Gonçalves
Ibarama	Vale do Rio Pardo	RF2	10ª - Cachoeira do Sul	3ª - Santa Cruz do Sul
Igrejinha	Paranhana Encosta da Serra	RF1	15ª - São Francisco de Paula	1ª - Esteio
Ijuí	Noroeste Colonial	RF7	5ª - Cruz Alta	14ª - Santa Rosa
Itacurubi	Fronteira Oeste	RF6	12ª - Santiago	9ª - Alegrete
Itapuca	Alto da Serra do Botucaraí	RF9	11ª - Lajeado	6ª - Passo Fundo
Itaqui	Fronteira Oeste	RF6	12ª - Santiago	9ª - Alegrete
Jóia	Noroeste Colonial	RF7	5ª - Cruz Alta	14ª - Santa Rosa
Lagoa Bonita do Sul	Vale do Rio Pardo	RF2	10ª - Cachoeira do Sul	3ª - Santa Cruz do Sul
Lagoa dos Três Cantos	Alto Jacuí	RF8	6ª - Passo Fundo	5ª - Cruz Alta
Lagoão	Alto da Serra do Botucaraí	RF9	10ª - Cachoeira do Sul	6ª - Passo Fundo
Lavras do Sul	Campanha	RF6	10ª - Cachoeira do Sul	8ª - Bagé
Linha Nova	Vale do Caí	RF1	2ª - Bento Gonçalves	1ª - Esteio
Maçambará	Fronteira Oeste	RF6	12ª - Santiago	9ª - Alegrete
Maratá	Vale do Caí	RF1	11ª - Lajeado	1ª - Esteio
Mariana Pimentel	Centro-Sul	RF1	3ª - Santa Cruz do Sul	1ª - Esteio

cont.

Município	COREDE	RF	Regional atual	Regional sugestão
Minas do Leão	Centro-Sul	RF1	3ª - Santa Cruz do Sul	1ª - Esteio
Miraguaí	Celeiro	RF7	17ª - Palmeira das Missões	14ª - Santa Rosa
Montauri	Serra	RF3	6ª - Passo Fundo	2ª - Bento Gonçalves
Montenegro	Vale do Caí	RF1	11ª - Lajeado	1ª - Esteio
Não-Me-Toque	Alto Jacuí	RF8	6ª - Passo Fundo	5ª - Cruz Alta
Nova Araçá	Serra	RF3	6ª - Passo Fundo	2ª - Bento Gonçalves
Nova Ramada	Noroeste Colonial	RF7	5ª - Cruz Alta	14ª - Santa Rosa
Panambi	Noroeste Colonial	RF7	5ª - Cruz Alta	14ª - Santa Rosa
Paraí	Serra	RF3	6ª - Passo Fundo	2ª - Bento Gonçalves
Passa Sete	Vale do Rio Pardo	RF2	10ª - Cachoeira do Sul	3ª - Santa Cruz do Sul
Pedras Altas	Sul	RF5	8ª - Bagé	7ª - Pelotas
Pejuçara	Noroeste Colonial	RF7	5ª - Cruz Alta	14ª - Santa Rosa
Picada Café	Hortênsias	RF3	1ª - Esteio	15ª - São Francisco de Paula
Pinheiro Machado	Sul	RF5	8ª - Bagé	7ª - Pelotas
Poço das Antas	Vale do Rio Taquari	RF2	11ª - Lajeado	11ª - Lajeado
Redentora	Celeiro	RF7	17ª - Palmeira das Missões	14ª - Santa Rosa
Rio Pardo	Vale do Rio Pardo	RF2	10ª - Cachoeira do Sul	3ª - Santa Cruz do Sul
Riozinho	Paranhana Encosta da Serra	RF1	16ª - Osório	1ª - Esteio
Rosário do Sul	Fronteira Oeste	RF6	4ª - Santa Maria	9ª - Alegrete
Salvador do Sul	Vale do Caí	RF1	2ª - Bento Gonçalves	1ª - Esteio
Santa Cecília do Sul	Nordeste	RF9	2ª - Bento Gonçalves	6ª - Passo Fundo
Santa Margarida do Sul	Fronteira Oeste	RF6	4ª - Santa Maria	8ª - Bagé
Santa Maria do Herval	Paranhana Encosta da Serra	RF1	15ª - São Francisco de Paula	1ª - Esteio
Santana da Boa Vista	Sul	RF5	8ª - Bagé	7ª - Pelotas
Santo Antônio da Patrulha	Metropolitano Delta do Jacuí	RF1	16ª - Osório	1ª - Esteio
Santo Antônio das Missões	Missões	RF7	12ª - Santiago	14ª - Santa Rosa
Santo Augusto	Celeiro	RF7	5ª - Cruz Alta	14ª - Santa Rosa
São Borja	Fronteira Oeste	RF6	12ª - Santiago	9ª - Alegrete
São Francisco de Assis	Vale do Jacuari	RF8	9ª - Alegrete	12ª - Santiago
São Jerônimo	Centro-Sul	RF1	11ª - Lajeado	1ª - Esteio
São Jorge	Serra	RF3	6ª - Passo Fundo	2ª - Bento Gonçalves
São José do Herval	Alto da Serra do Botucaraí	RF9	11ª - Lajeado	6ª - Passo Fundo
São José do Sul	Vale do Caí	RF1	2ª - Bento Gonçalves	1ª - Esteio
São Pedro da Serra	Vale do Caí	RF1	2ª - Bento Gonçalves	1ª - Esteio
São Vendelino	Vale do Caí	RF1	2ª - Bento Gonçalves	1ª - Esteio
Segredo	Vale do Rio Pardo	RF2	10ª - Cachoeira do Sul	3ª - Santa Cruz do Sul
Selbach	Alto Jacuí	RF8	6ª - Passo Fundo	5ª - Cruz Alta
Sentinelado do Sul	Centro-Sul	RF1	7ª - Pelotas	1ª - Esteio
Serafina Corrêa	Serra	RF3	6ª - Passo Fundo	2ª - Bento Gonçalves
Sertão Santana	Centro-Sul	RF1	7ª - Pelotas	1ª - Esteio
Sobradinho	Vale do Rio Pardo	RF2	10ª - Cachoeira do Sul	3ª - Santa Cruz do Sul
Soledade	Alto da Serra do Botucaraí	RF9	3ª - Santa Cruz do Sul	6ª - Passo Fundo
Tapera	Alto Jacuí	RF8	6ª - Passo Fundo	5ª - Cruz Alta
Tapes	Centro-Sul	RF1	7ª - Pelotas	1ª - Esteio
Tavares	Sul	RF5	16ª - Osório	7ª - Pelotas
Tenente Portela	Celeiro	RF7	17ª - Palmeira das Missões	14ª - Santa Rosa
Tiradentes do Sul	Celeiro	RF7	17ª - Palmeira das Missões	14ª - Santa Rosa
Três Coroas	Paranhana Encosta da Serra	RF1	15ª - São Francisco de Paula	1ª - Esteio
Três Passos	Celeiro	RF7	17ª - Palmeira das Missões	14ª - Santa Rosa
Triunfo	Metropolitano Delta do Jacuí	RF1	11ª - Lajeado	1ª - Esteio
Tunas	Vale do Rio Pardo	RF2	10ª - Cachoeira do Sul	3ª - Santa Cruz do Sul
Tupandi	Vale do Caí	RF1	2ª - Bento Gonçalves	1ª - Esteio
União da Serra	Serra	RF3	6ª - Passo Fundo	2ª - Bento Gonçalves
Vale Real	Vale do Caí	RF1	2ª - Bento Gonçalves	1ª - Esteio
Vista Alegre do Prata	Serra	RF3	11ª - Lajeado	2ª - Bento Gonçalves
Vista Gaúcha	Celeiro	RF7	17ª - Palmeira das Missões	14ª - Santa Rosa

Cabe observar que, entre os 112 municípios listados, não há nenhuma sede de Superintendência Regional e, portanto, não haveria necessidade de criação de uma nova região para compatibilização com as RFs. Assim, a proposta de compatibilização da regionalização contempla somente uma redistribuição interna dos municípios por Superintendência Regional do DAER.

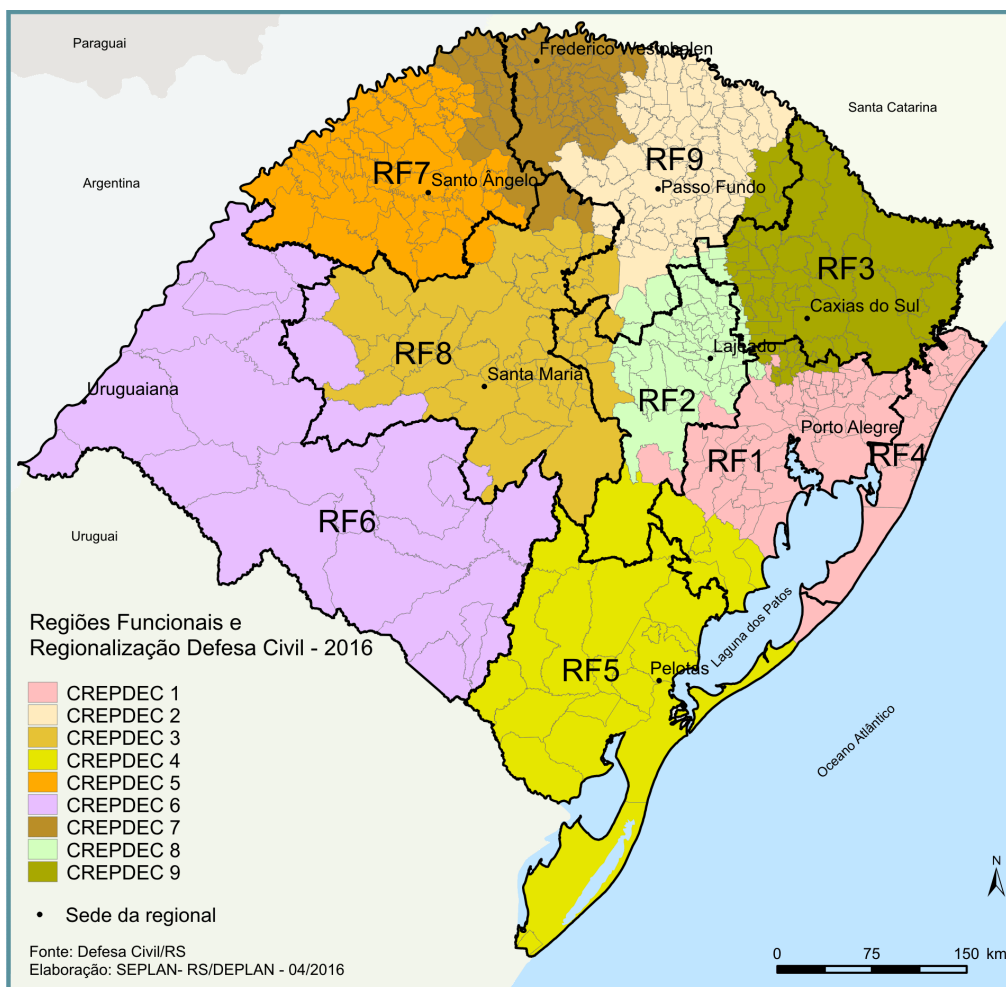
3.4. Casa Militar

Na Casa Militar, foi identificada somente a regionalização de atuação da Defesa Civil.

3.4.1. Defesa Civil

A atuação da Defesa Civil no Estado do Rio Grande do Sul se dá através de 9 Coordenadorias Regionais de Proteção e Defesa Civil - CREPDEC, representadas na Figura 10, em comparação ao recorte territorial das RFs.

Figura 10: Regionalização atual das Coordenadorias Regionais de Proteção e Defesa Civil e Regiões Funcionais de Planejamento - 2016



A Tabela 9 apresenta o número de municípios das Coordenadorias e suas respectivas populações, de acordo com o censo de 2010.

Tabela 9: Número de municípios e população (2010) das Coordenadorias Regionais de Proteção e Defesa Civil

CREPDEC	Número de municípios	População (2010)
1	71	4.458.657
2	76	711.867
3	53	846.407
4	27	955.450
5	60	605.994
6	24	786.020
7	65	451.670
8	61	703.033
9	60	1.174.831

Fontes: Defesa Civil/RS, IBGE

A partir de uma análise da Figura 10, foram identificados 106 municípios que necessitariam trocar de CREPDEC para compatibilização com as RFs. É importante ressaltar que, para a compatibilização, também seria necessária a criação de uma nova CREPDEC na Região Funcional 4. Esses municípios estão demonstrados na Figura 11. A Tabela 10 apresenta os 106 municípios que necessitariam trocar de CREPDEC para compatibilização com as RFs e sugestões de regiões de destino para esses municípios.

Figura 11: Coordenadorias Regionais de Proteção e Defesa Civil após mudanças sugeridas e Regiões Funcionais de Planejamento - 2016

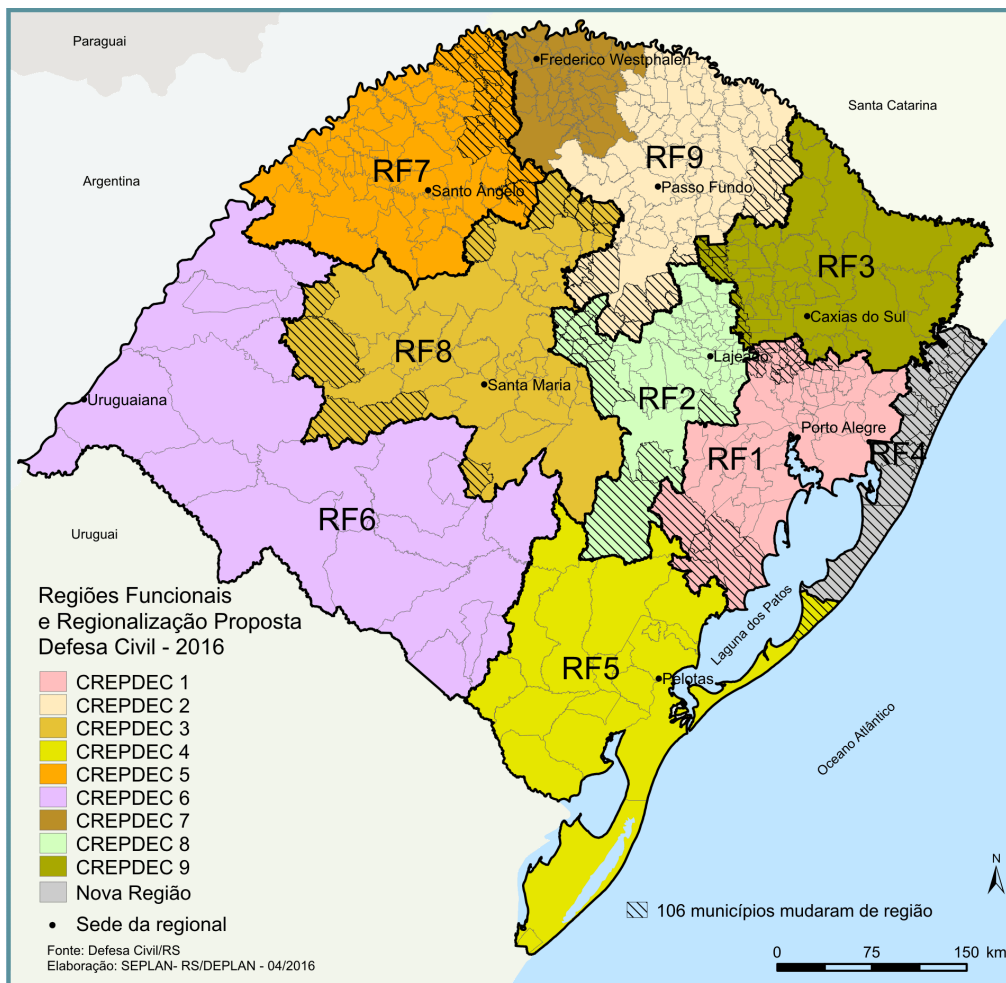


Tabela 10: Municípios que necessitariam trocar de regional da
Coordenadoria Regional da Defesa Civil para compatibilização com as
RFs

Município	COREDE	RF	Regional atual	Sugestão
Alto Alegre	Alto da Serra do Botucaraí	RF9	CREPDEC 3	CREPDEC 2
Alto Feliz	Vale do Caí	RF1	CREPDEC 9	CREPDEC 1
Arambaré	Centro-Sul	RF1	CREPDEC 4	CREPDEC 1
Arroio do Sal	Litoral	RF4	CREPDEC 1	Nova região
Arroio do Tigre	Vale do Rio Pardo	RF2	CREPDEC 3	CREPDEC 8
Balneário Pinhal	Litoral	RF4	CREPDEC 1	Nova região
Barão	Vale do Caí	RF1	CREPDEC 9	CREPDEC 1
Barra do Guarita	Celeiro	RF7	CREPDEC 7	CREPDEC 5
Barros Cassal	Alto da Serra do Botucaraí	RF9	CREPDEC 8	CREPDEC 2
Boa Vista do Cadeado	Alto Jacuí	RF8	CREPDEC 5	CREPDEC 3
Boa Vista do Sul	Serra	RF3	CREPDEC 8	CREPDEC 9
Bom Princípio	Vale do Caí	RF1	CREPDEC 9	CREPDEC 1
Bom Progresso	Celeiro	RF7	CREPDEC 7	CREPDEC 5
Braga	Celeiro	RF7	CREPDEC 7	CREPDEC 5
Brochier	Vale do Caí	RF1	CREPDEC 8	CREPDEC 1
Cacequi	Vale do Jaguari	RF8	CREPDEC 6	CREPDEC 3
Camaquã	Centro-Sul	RF1	CREPDEC 4	CREPDEC 1
Campo Novo	Celeiro	RF7	CREPDEC 7	CREPDEC 5
Campos Borges	Alto da Serra do Botucaraí	RF9	CREPDEC 3	CREPDEC 2
Candelária	Vale do Rio Pardo	RF2	CREPDEC 3	CREPDEC 8
Capão Bonito do Sul	Nordeste	RF9	CREPDEC 9	CREPDEC 2
Capão da Canoa	Litoral	RF4	CREPDEC 1	Nova região
Capivari do Sul	Litoral	RF4	CREPDEC 1	Nova região
Caraá	Litoral	RF4	CREPDEC 1	Nova região
Chiapeta	Celeiro	RF7	CREPDEC 7	CREPDEC 5
Chувиска	Centro-Sul	RF1	CREPDEC 4	CREPDEC 1
Cidreira	Litoral	RF4	CREPDEC 1	Nova região
Colorado	Alto Jacuí	RF8	CREPDEC 7	CREPDEC 3
Condor	Noroeste Colonial	RF7	CREPDEC 7	CREPDEC 5
Coronel Bicaco	Celeiro	RF7	CREPDEC 7	CREPDEC 5
Coronel Pilar	Serra	RF3	CREPDEC 8	CREPDEC 9
Cristal	Centro-Sul	RF1	CREPDEC 4	CREPDEC 1
Derrubadas	Celeiro	RF7	CREPDEC 7	CREPDEC 5
Dom Feliciano	Centro-Sul	RF1	CREPDEC 4	CREPDEC 1
Dom Pedro de Alcântara	Litoral	RF4	CREPDEC 1	Nova região
Encruzilhada do Sul	Vale do Rio Pardo	RF2	CREPDEC 4	CREPDEC 8
Esperança do Sul	Celeiro	RF7	CREPDEC 7	CREPDEC 5
Espumoso	Alto da Serra do Botucaraí	RF9	CREPDEC 3	CREPDEC 2
Estrela Velha	Vale do Rio Pardo	RF2	CREPDEC 3	CREPDEC 8
Feliz	Vale do Caí	RF1	CREPDEC 9	CREPDEC 1
Fontoura Xavier	Alto da Serra do Botucaraí	RF9	CREPDEC 8	CREPDEC 2
General Câmara	Vale do Rio Pardo	RF2	CREPDEC 1	CREPDEC 8
Gramado Xavier	Alto da Serra do Botucaraí	RF9	CREPDEC 8	CREPDEC 2
Guaporé	Serra	RF3	CREPDEC 8	CREPDEC 9
Harmonia	Vale do Caí	RF1	CREPDEC 9	CREPDEC 1
Ibarama	Vale do Rio Pardo	RF2	CREPDEC 3	CREPDEC 8
Ibiraiaras	Nordeste	RF9	CREPDEC 9	CREPDEC 2
Imbé	Litoral	RF4	CREPDEC 1	Nova região
Itapuca	Alto da Serra do Botucaraí	RF9	CREPDEC 8	CREPDEC 2
Itati	Litoral	RF4	CREPDEC 1	Nova região
Jacuízinho	Alto da Serra do Botucaraí	RF9	CREPDEC 3	CREPDEC 2
Lagoa Bonita do Sul	Vale do Rio Pardo	RF2	CREPDEC 3	CREPDEC 8
Lagoa dos Três Cantos	Alto Jacuí	RF8	CREPDEC 2	CREPDEC 3

cont.

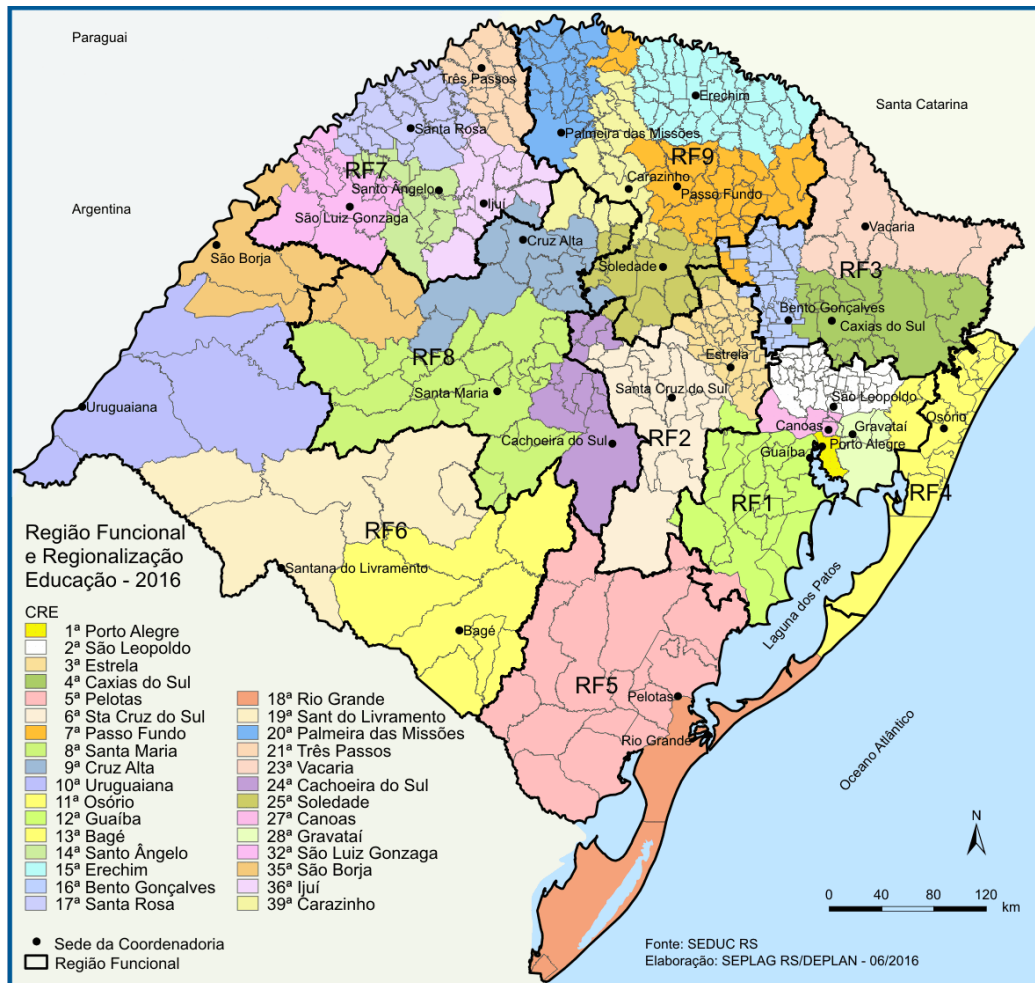
Município	COREDE	RF	Regional atual	Sugestão
Lagoa Vermelha	Nordeste	RF9	CREPDEC 9	CREPDEC 2
Lagoão	Alto da Serra do Botucaraí	RF9	CREPDEC 3	CREPDEC 2
Linha Nova	Vale do Caí	RF1	CREPDEC 9	CREPDEC 1
Mampituba	Litoral	RF4	CREPDEC 1	Nova região
Maquiné	Litoral	RF4	CREPDEC 1	Nova região
Maratá	Vale do Caí	RF1	CREPDEC 8	CREPDEC 1
Miraquai	Celeiro	RF7	CREPDEC 7	CREPDEC 5
Montauri	Serra	RF3	CREPDEC 2	CREPDEC 9
Morrinhos do Sul	Litoral	RF4	CREPDEC 1	Nova região
Morro Reuter	Paranhana-Encosta da Serra	RF1	CREPDEC 9	CREPDEC 1
Mostardas	Litoral	RF4	CREPDEC 1	Nova região
Não-Me-Toque	Alto Jacuí	RF8	CREPDEC 2	CREPDEC 3
Osório	Litoral	RF4	CREPDEC 1	Nova região
Palmares do Sul	Litoral	RF4	CREPDEC 1	Nova região
Panambi	Noroeste Colonial	RF7	CREPDEC 7	CREPDEC 5
Pantano Grande	Vale do Rio Pardo	RF2	CREPDEC 1	CREPDEC 8
Pareci Novo	Vale do Caí	RF1	CREPDEC 9	CREPDEC 1
Passa Sete	Vale do Rio Pardo	RF2	CREPDEC 3	CREPDEC 8
Presidente Lucena	Paranhana-Encosta da Serra	RF1	CREPDEC 9	CREPDEC 1
Redentora	Celeiro	RF7	CREPDEC 7	CREPDEC 5
Saldanha Marinho	Alto Jacuí	RF8	CREPDEC 7	CREPDEC 3
Salvador do Sul	Vale do Caí	RF1	CREPDEC 9	CREPDEC 1
Santa Bárbara do Sul	Alto Jacuí	RF8	CREPDEC 7	CREPDEC 3
Santa Maria do Herval	Paranhana-Encosta da Serra	RF1	CREPDEC 9	CREPDEC 1
Santa Tereza	Serra	RF3	CREPDEC 8	CREPDEC 9
Santo Augusto	Celeiro	RF7	CREPDEC 7	CREPDEC 5
São Francisco de Assis	Vale do Jaquari	RF8	CREPDEC 6	CREPDEC 3
São José do Herval	Alto da Serra do Botucaraí	RF9	CREPDEC 8	CREPDEC 2
São José do Hortêncio	Vale do Caí	RF1	CREPDEC 9	CREPDEC 1
São Pedro da Serra	Vale do Caí	RF1	CREPDEC 9	CREPDEC 1
São Sebastião do Caí	Vale do Caí	RF1	CREPDEC 9	CREPDEC 1
São Valentim do Sul	Serra	RF3	CREPDEC 8	CREPDEC 9
São Valério do Sul	Celeiro	RF7	CREPDEC 7	CREPDEC 5
São Vendelino	Vale do Caí	RF1	CREPDEC 9	CREPDEC 1
Segredo	Vale do Rio Pardo	RF2	CREPDEC 3	CREPDEC 8
Serafina Corrêa	Serra	RF3	CREPDEC 8	CREPDEC 9
Sobradinho	Vale do Rio Pardo	RF2	CREPDEC 3	CREPDEC 8
Tavares	Sul	RF5	CREPDEC 1	CREPDEC 4
Tenente Portela	Celeiro	RF7	CREPDEC 7	CREPDEC 5
Terra de Areia	Litoral	RF4	CREPDEC 1	Nova região
Tiradentes do Sul	Celeiro	RF7	CREPDEC 7	CREPDEC 5
Torres	Litoral	RF4	CREPDEC 1	Nova região
Tramandaí	Litoral	RF4	CREPDEC 1	Nova região
Três Cachoeiras	Litoral	RF4	CREPDEC 1	Nova região
Três Forquilhas	Litoral	RF4	CREPDEC 1	Nova região
Três Passos	Celeiro	RF7	CREPDEC 7	CREPDEC 5
Tunas	Vale do Rio Pardo	RF2	CREPDEC 3	CREPDEC 8
União da Serra	Serra	RF3	CREPDEC 8	CREPDEC 9
Unistalda	Vale do Jaquari	RF8	CREPDEC 6	CREPDEC 3
Vale Real	Vale do Caí	RF1	CREPDEC 9	CREPDEC 1
Vila Nova do Sul	Jacuí Centro	RF8	CREPDEC 6	CREPDEC 3
Vista Gaúcha	Celeiro	RF7	CREPDEC 7	CREPDEC 5
Xangri-lá	Litoral	RF4	CREPDEC 1	Nova região

Cabe observar que, entre esses 106 municípios, não há nenhuma sede de CREPDEC. Porém, a proposta de compatibilização da regionalização da Defesa Civil com as RFs contempla, além da redistribuição interna dos municípios por CREPDECs, a necessidade de criação de nova CREPDEC e sede na RF 4. A manutenção desses municípios na CREPDEC 1, com sede em Porto Alegre, é outra possibilidade, não acarretando a criação de nova região.

3.5. Secretaria da Educação – SEDUC

A atuação da Secretaria da Educação se dá através de 30 Coordenadorias Regionais de Educação - CREs, demonstradas na Figura 12. É importante destacar que a 7ª CRE - Passo Fundo, na formatação atual, não apresenta continuidade territorial, envolvendo 5 municípios: Rio dos Índios, Nonoai, Gramado dos Loureiros, Guaporé e União da Serra.

Figura 12: Regionalização atual das Coordenadorias Regionais de Educação e Regiões Funcionais de Planejamento - 2016



A Tabela 11 demonstra o número de municípios e a população abrangida pelas CREs, conforme o censo de 2010.

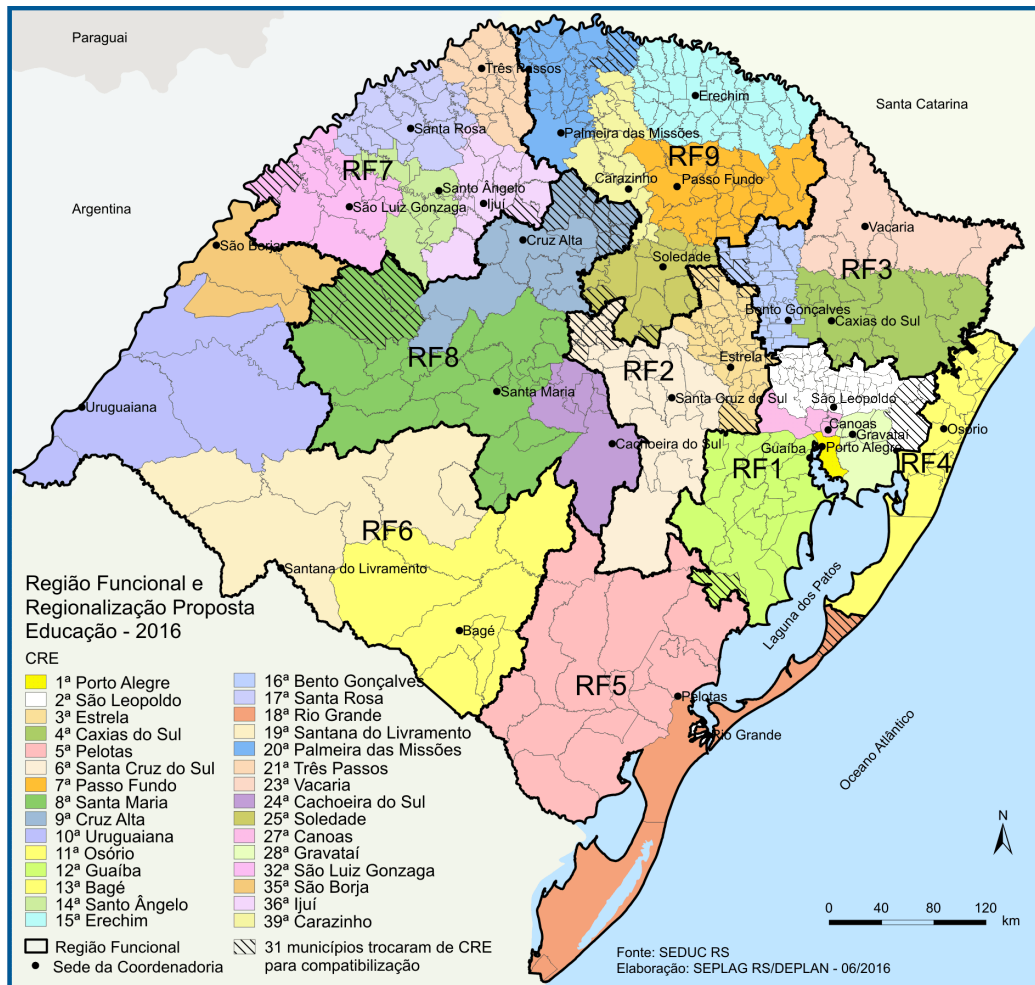
Tabela 11: Número de municípios e população (2010) das Coordenadorias Regionais de Educação

CRE	Município Sede	Número de municípios	População (2010)
1 ^a	Porto Alegre	1	1.409.351
2 ^a	São Leopoldo	38	1.084.926
3 ^a	Estrela	32	308.101
4 ^a	Caxias do Sul	14	692.039
5 ^a	Pelotas	18	585.497
6 ^a	Santa Cruz do Sul	18	381.464
7 ^a	Passo Fundo	32	390.260
8 ^a	Santa Maria	23	436.298
9 ^a	Cruz Alta	11	139.441
10 ^a	Uruguaiana	5	252.331
11 ^a	Osório	25	364.934
12 ^a	Guaíba	19	384.175
13 ^a	Bagé	7	216.269
14 ^a	Santo Ângelo	11	130.283
15 ^a	Erechim	41	271.050
16 ^a	Bento Gonçalves	25	277.444
17 ^a	Santa Rosa	22	226.933
18 ^a	Rio Grande	4	259.638
19 ^a	Santana do Livramento	5	207.969
20 ^a	Palmeira das Missões	28	187.060
21 ^a	Três Passos	19	135.171
23 ^a	Vacaria	9	96.802
24 ^a	Cachoeira do Sul	11	163.249
25 ^a	Soledade	18	128.900
27 ^a	Canoas	5	584.048
28 ^a	Gravataí	5	815.886
32 ^a	São Luis Gonzaga	11	91.060
35 ^a	São Borja	7	127.709
36 ^a	Ijuí	12	168.937
39 ^a	Carazinho	21	176.704

Fonte: SEDUC, IBGE

A partir de uma análise da Figura 12, foram identificados 34 municípios que necessitariam mudar de CRE para compatibilização com as RFs. Esses municípios estão representados nas áreas hachuradas da Figura 13.

Figura 13: Coordenadorias Regionais de Educação após mudanças sugeridas e Regiões Funcionais de Planejamento



A Tabela 12 demonstra os municípios que deveriam mudar de CRE para compatibilização com as RFs, bem como sugestões de CREs de destino para esses municípios.

Tabela 12: Municípios que necessitariam mudar de Coordenadoria Regional de Educação para compatibilização com as RFs

Município	COREDE	RF	Coordenadoria Atual	Coordenadoria Sugestão
Arroio do Tigre	Vale do Rio Pardo	RF2	CRE 24	CRE 6
Arvorezinha	Vale do Taquari	RF2	CRE 25	CRE 3
Capão do Cipó	Vale do Jaguari	RF8	CRE 35	CRE 8 ou CRE 9
Colorado	Alto Jacuí	RF8	CRE 39	CRE 9
Cristal	Centro-Sul	RF1	CRE 5	CRE 12
Dois Lajeados	Vale do Taquari	RF2	CRE 16	CRE 3
Estrela Velha	Vale do Rio Pardo	RF2	CRE 24	CRE 6
Garruchos	Missões	RF7	CRE 35	CRE 32
General Câmara	Vale do Rio Pardo	RF2	CRE 12	CRE 3 ou CRE 6
Gramado dos Loureiros	Médio Alto Uruguai	RF9	CRE 7	CRE15 ou CRE39 ou CRE20
Gramado Xavier	Alto da Serra do Botucaraí	RF9	CRE 6	CRE 25
Guaporé	Serra	RF3	CRE 7	CRE 16
Ibarama	Vale do Rio Pardo	RF2	CRE 24	CRE 6
Ilópolis	Vale do Taquari	RF2	CRE 25	CRE 3
Jacuizinho	Alto da Serra do Botucaraí	RF9	CRE 9	CRE 25
Lagoa dos Três Cantos	Alto Jacuí	RF8	CRE 25	CRE 9
Não-me-toque	Alto Jacuí	RF8	CRE 39	CRE 9
Nonoai	Médio Alto Uruguai	RF9	CRE 7	CRE15 ou CRE39 ou CRE20
Pejuçara	Noroeste Colonial	RF7	CRE 9	CRE 36
Poço das Antas	Vale do Taquari	RF2	CRE 2	CRE 3
Rio dos Índios	Médio Alto Uruguai	RF9	CRE 7	CRE15 ou CRE39 ou CRE20
Riozinho	Paranhana-Encosta da Serra	RF1	CRE 11	CRE 2 ou CRE 28
Rolante	Paranhana-Encosta da Serra	RF1	CRE 11	CRE 2 ou CRE 28
Saldanha Marinho	Alto Jacuí	RF8	CRE 39	CRE 9
Santa Bárbara do Sul	Alto Jacuí	RF8	CRE 39	CRE 9
Santiago	Vale do Jaguari	RF8	CRE 35	CRE 8 ou CRE 9
Santo Antônio da Patrulha	Metropolitano Delta do Jacuí	RF1	CRE 11	CRE 2 ou CRE 28
Segredo	Vale do Rio Pardo	RF2	CRE 24	CRE 6
Selbach	Alto Jacuí	RF8	CRE 25	CRE 9
Tapera	Alto Jacuí	RF8	CRE 25	CRE 9
Tavares	Sul	RF5	CRE 11	CRE 18
Tunas	Vale do Rio Pardo	RF2	CRE 25	CRE 6
União da Serra	Serra	RF3	CRE 7	CRE 16
Unistalda	Vale do Jaguari	RF8	CRE 35	CRE 8 ou CRE 9

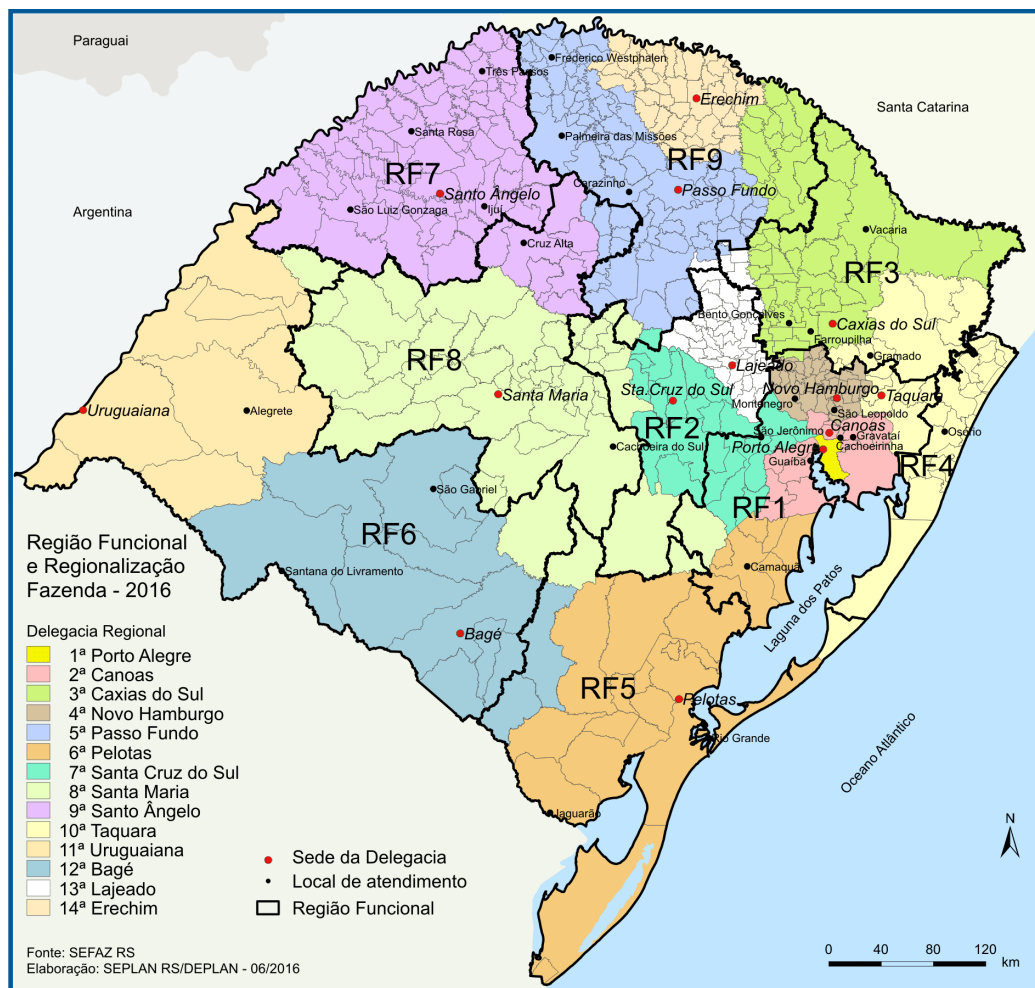
Cabe observar que, entre os 34 municípios, não há nenhuma sede de CRE. Também não há necessidade de criação de novas CREs para compatibilização com as RFs. Assim, a proposta de regionalização contempla somente uma redistribuição interna do municípios por CRE.

3.6. Secretaria da Fazenda - SEFAZ

Na Secretaria da Fazenda - SEFAZ, foram identificadas três regionalizações utilizadas para atuação: a da própria SEFAZ; a do Banco do Estado do Rio Grande do Sul - Banrisul; e a da Companhia de Processamento de Dados do Estado do Rio Grande do Sul - PROCERGS.

A SEFAZ atua no Estado do Rio Grande do Sul através de 14 Delegacias Regionais, demonstradas na Figura 14, acompanhadas do recorte territorial das RFs.

Figura 14: Regionalização atual das Delegacias Regionais da SEFAZ e Regiões Funcionais de Planejamento - 2016



A Tabela 13 apresenta o número de municípios e as populações, de acordo com o censo de 2010, em cada Delegacia Regional da SEFAZ.

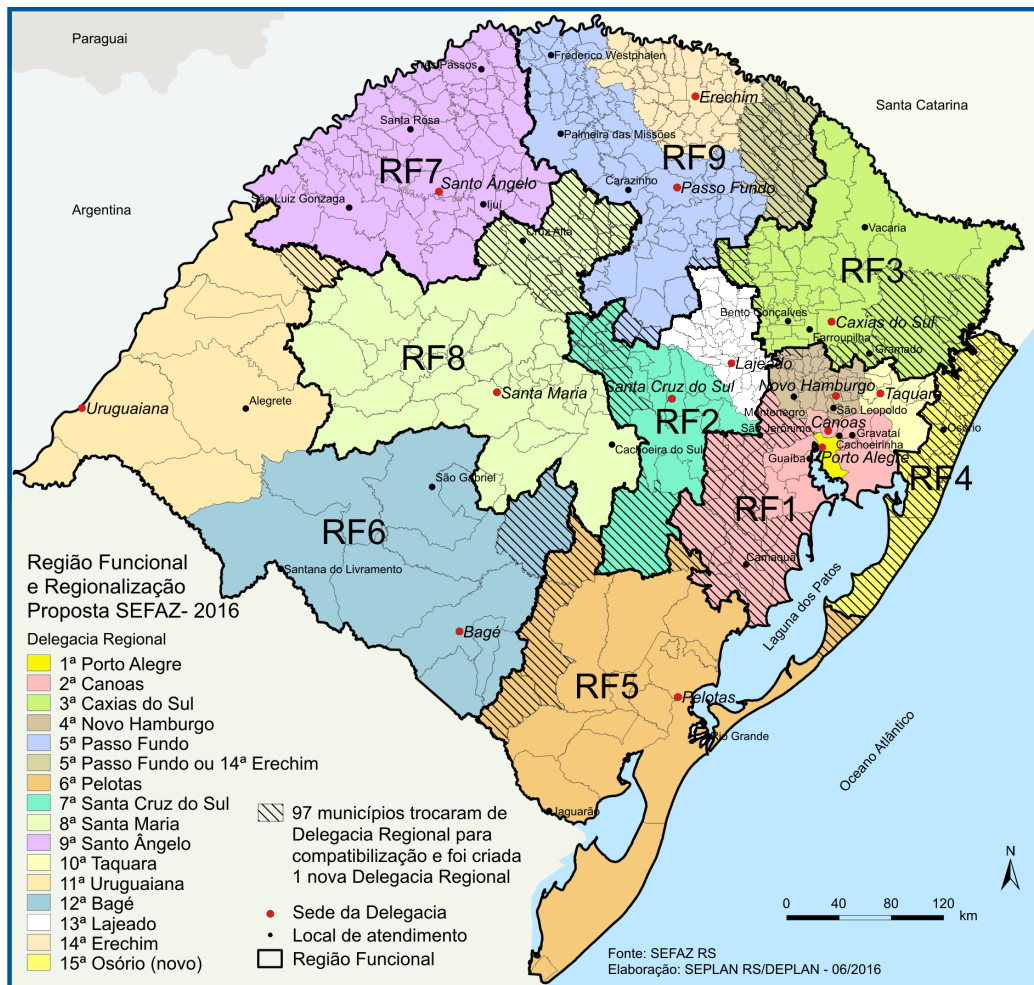
Tabela 13: Número de municípios e população (2010) nas Delegacias Regionais da SEFAZ

Delegacia	Município Sede	Número de municípios	População (2010)
1 ^a	Porto Alegre	1	1.409.351
2 ^a	Canoas	13	1.013.068
3 ^a	Caxias do Sul	52	1.251.359
4 ^a	Novo Hamburgo	33	764.629
5 ^a	Passo Fundo	83	674.370
6 ^a	Pelotas	24	959.152
7 ^a	Santa Cruz do Sul	20	426.139
8 ^a	Santa Maria	51	917.060
9 ^a	Santo Ângelo	85	878.280
10 ^a	Taquara	36	672.733
11 ^a	Uruguaiana	8	341.610
12 ^a	Bagé	12	553.376
13 ^a	Lajeado	42	513.369
14 ^a	Erechim	37	319.433

Fonte: SEFAZ, IBGE

A partir de uma análise da Figura 14, foram identificados 97 municípios que necessitariam trocar de Delegacia Regional para compatibilização com as RFs. Além disso, seria necessária a criação ou realocação de uma Delegacia Regional, que abrangeria a Região Funcional 4, representada pelo município de Osório na Figura 15.

Figura 15: Delegacias Regionais da SEFAZ após mudanças sugeridas e Regiões Funcionais de Planejamento



A Tabela 14 apresenta os municípios que necessitariam mudar de Delegacia Regional para compatibilização com as RFs e sugestões de regiões destino para esses municípios.

Tabela 14: Municípios que necessitariam mudar de Delegacia Regional da SEFAZ para compatibilização com as RFs

Município	COREDE	RF	Regional atual	Regional sugestão
Amaral Ferrador	Sul	RF5	8ª Santa Maria	6ª Pelotas
Arambaré	Centro-Sul	RF1	6ª Pelotas	2ª Canoas
Arroio do Sal	Litoral	RF4	10ª Taquara	15ª Osório (novo)
Arroio do Tigre	Vale do Rio Pardo	RF2	8ª Santa Maria	7ª Santa Cruz do Sul
Arroio dos Ratos	Centro-Sul	RF1	7ª Santa Cruz do Sul	2ª Canoas
Balneário Pinhal	Litoral	RF4	10ª Taquara	15ª Osório (novo)
Barão	Vale do Caí	RF1	3ª Caxias do Sul	4ª Novo Hamburgo
Barão do Triunfo	Centro-Sul	RF1	7ª Santa Cruz do Sul	2ª Canoas
Barracão	Nordeste	RF9	3ª Caxias do Sul	5ª Passo Fundo ou 14ª Erechim
Boa Vista do Cadeado	Alto Jacuí	RF8	9ª Santo Ângelo	8ª Santa Maria
Boa Vista do Incra	Alto Jacuí	RF8	9ª Santo Ângelo	8ª Santa Maria
Butiá	Centro-Sul	RF1	7ª Santa Cruz do Sul	2ª Canoas
Caçapava do Sul	Campanha	RF6	8ª Santa Maria	12ª Bagé
Cacique Doble	Nordeste	RF9	3ª Caxias do Sul	5ª Passo Fundo ou 14ª Erechim
Camaquã	Centro-Sul	RF1	6ª Pelotas	2ª Canoas
Cambará do Sul	Hortênsias	RF3	10ª Taquara	3ª Caxias do Sul
Candelária	Vale do Rio Pardo	RF2	8ª Santa Maria	7ª Santa Cruz do Sul
Canela	Hortênsias	RF3	10ª Taquara	3ª Caxias do Sul
Capão Bonito do Sul	Nordeste	RF9	3ª Caxias do Sul	5ª Passo Fundo ou 14ª Erechim
Capão da Canoa	Litoral	RF4	10ª Taquara	15ª Osório (novo)
Capivari do Sul	Litoral	RF4	10ª Taquara	15ª Osório (novo)
Caraá	Litoral	RF4	10ª Taquara	15ª Osório (novo)
Caseiros	Nordeste	RF9	3ª Caxias do Sul	5ª Passo Fundo ou 14ª Erechim
Cerro Grande do Sul	Centro-Sul	RF1	6ª Pelotas	2ª Canoas
Charqueadas	Centro-Sul	RF1	7ª Santa Cruz do Sul	2ª Canoas
Chuívisca	Centro-Sul	RF1	6ª Pelotas	2ª Canoas
Cidreira	Litoral	RF4	10ª Taquara	15ª Osório (novo)
Colorado	Alto Jacuí	RF8	5ª Passo Fundo	8ª Santa Maria
Cristal	Centro-Sul	RF1	6ª Pelotas	2ª Canoas
Cruz Alta	Alto Jacuí	RF8	9ª Santo Ângelo	8ª Santa Maria
Dom Feliciano	Centro-Sul	RF1	8ª Santa Maria	2ª Canoas
Dom Pedro de Alcântara	Litoral	RF4	10ª Taquara	15ª Osório (novo)
Encruzilhada do Sul	Vale do Rio Pardo	RF2	8ª Santa Maria	7ª Santa Cruz do Sul
Estrela Velha	Vale do Rio Pardo	RF2	8ª Santa Maria	7ª Santa Cruz do Sul
Fortaleza dos Valos	Alto Jacuí	RF8	9ª Santo Ângelo	8ª Santa Maria
Gramado	Hortênsias	RF3	10ª Taquara	3ª Caxias do Sul
Gramado Xavier	Alto da Serra do Botucaraí	RF9	7ª Santa Cruz do Sul	5ª Passo Fundo
Guaporé	Serra	RF3	13ª Lajeado	3ª Caxias do Sul
Ibarama	Vale do Rio Pardo	RF2	8ª Santa Maria	7ª Santa Cruz do Sul
Ibiaçá	Nordeste	RF9	3ª Caxias do Sul	5ª Passo Fundo ou 14ª Erechim
Ibiraiaras	Nordeste	RF9	3ª Caxias do Sul	5ª Passo Fundo ou 14ª Erechim
Ibirubá	Alto Jacuí	RF8	9ª Santo Ângelo	8ª Santa Maria
Imbé	Litoral	RF4	10ª Taquara	15ª Osório (novo)
Itacurubi	Fronteira Oeste	RF6	8ª Santa Maria	11ª Uruguaiana
Itapuca	Alto da Serra do Botucaraí	RF9	13ª Lajeado	5ª Passo Fundo
Itati	Litoral	RF4	10ª Taquara	15ª Osório (novo)
Jaquirana	Hortênsias	RF3	10ª Taquara	3ª Caxias do Sul
Lagoa Bonita do Sul	Vale do Rio Pardo	RF2	8ª Santa Maria	7ª Santa Cruz do Sul
Lagoa dos Três Cantos	Alto Jacuí	RF8	5ª Passo Fundo	8ª Santa Maria

cont.

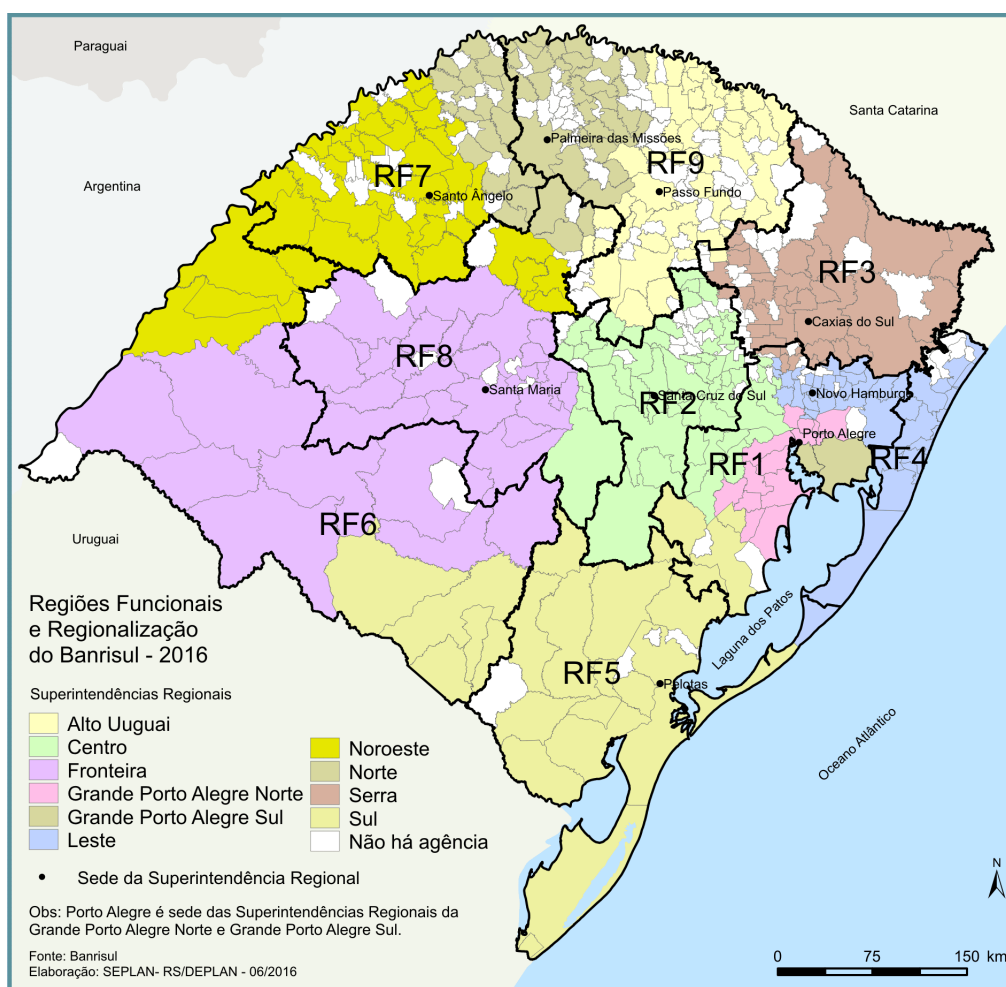
Município	COREDE	RF	Regional atual	Regional sugestão
Lagoa Vermelha	Nordeste	RF9	3ª Caxias do Sul	5ª Passo Fundo ou 14ª Erechim
Lagoão	Alto da Serra do Botucaraí	RF9	8ª Santa Maria	5ª Passo Fundo
Machadinho	Nordeste	RF9	3ª Caxias do Sul	5ª Passo Fundo ou 14ª Erechim
Mampituba	Litoral	RF4	10ª Taquara	15ª Osório (novo)
Maquiné	Litoral	RF4	10ª Taquara	15ª Osório (novo)
Minas do Leão	Centro-Sul	RF1	7ª Santa Cruz do Sul	2ª Canoas
Montauri	Serra	RF3	5ª Passo Fundo	3ª Caxias do Sul
Morrinhos do Sul	Litoral	RF4	10ª Taquara	15ª Osório (novo)
Mostardas	Litoral	RF4	10ª Taquara	15ª Osório (novo)
Não-Me-Toque	Alto Jacuí	RF8	5ª Passo Fundo	8ª Santa Maria
Nova Petrópolis	Hortênsias	RF3	10ª Taquara	3ª Caxias do Sul
Osório	Litoral	RF4	10ª Taquara	15ª Osório (novo)
Paim Filho	Nordeste	RF9	3ª Caxias do Sul	5ª Passo Fundo ou 14ª Erechim
Palmares do Sul	Litoral	RF4	10ª Taquara	15ª Osório (novo)
Passa Sete	Vale do Rio Pardo	RF2	8ª Santa Maria	7ª Santa Cruz do Sul
Pedras Altas	Sul	RF5	12ª Bagé	6ª Pelotas
Picada Café	Hortênsias	RF3	10ª Taquara	3ª Caxias do Sul
Pinheiro Machado	Sul	RF5	12ª Bagé	6ª Pelotas
Quinze de Novembro	Alto Jacuí	RF8	9ª Santo Ângelo	8ª Santa Maria
Saldanha Marinho	Alto Jacuí	RF8	5ª Passo Fundo	8ª Santa Maria
Salto do Jacuí	Alto Jacuí	RF8	9ª Santo Ângelo	8ª Santa Maria
Sananduva	Nordeste	RF9	3ª Caxias do Sul	5ª Passo Fundo ou 14ª Erechim
Santa Bárbara do Sul	Alto Jacuí	RF8	9ª Santo Ângelo	8ª Santa Maria
Santana da Boa Vista	Sul	RF5	8ª Santa Maria	6ª Pelotas
Santo Expedito do Sul	Nordeste	RF9	3ª Caxias do Sul	5ª Passo Fundo ou 14ª Erechim
São Francisco de Paula	Hortênsias	RF3	10ª Taquara	3ª Caxias do Sul
São Jerônimo	Centro-Sul	RF1	7ª Santa Cruz do Sul	2ª Canoas
São João da Urtiga	Nordeste	RF9	3ª Caxias do Sul	5ª Passo Fundo ou 14ª Erechim
São José do Ouro	Nordeste	RF9	3ª Caxias do Sul	5ª Passo Fundo ou 14ª Erechim
São Valentim do Sul	Serra	RF3	13ª Lajeado	3ª Caxias do Sul
Segredo	Vale do Rio Pardo	RF2	8ª Santa Maria	7ª Santa Cruz do Sul
Selbach	Alto Jacuí	RF8	5ª Passo Fundo	8ª Santa Maria
Sentinela do Sul	Centro-Sul	RF1	6ª Pelotas	2ª Canoas
Serafina Corrêa	Serra	RF3	13ª Lajeado	3ª Caxias do Sul
Sobradinho	Vale do Rio Pardo	RF2	8ª Santa Maria	7ª Santa Cruz do Sul
Tapera	Alto Jacuí	RF8	5ª Passo Fundo	8ª Santa Maria
Tapes	Centro-Sul	RF1	6ª Pelotas	2ª Canoas
Tavares	Sul	RF5	10ª Taquara	6ª Pelotas
Terra de Areia	Litoral	RF4	10ª Taquara	15ª Osório (novo)
Torres	Litoral	RF4	10ª Taquara	15ª Osório (novo)
Tramandaí	Litoral	RF4	10ª Taquara	15ª Osório (novo)
Três Cachoeiras	Litoral	RF4	10ª Taquara	15ª Osório (novo)
Três Forquilhas	Litoral	RF4	10ª Taquara	15ª Osório (novo)
Triunfo	Metropolitano Delta do Jacuí	RF1	7ª Santa Cruz do Sul	2ª Canoas
Tunas	Vale do Rio Pardo	RF2	8ª Santa Maria	7ª Santa Cruz do Sul
Tupanci do Sul	Nordeste	RF9	3ª Caxias do Sul	5ª Passo Fundo ou 14ª Erechim
União da Serra	Serra	RF3	13ª Lajeado	3ª Caxias do Sul
Xangri-lá	Litoral	RF4	10ª Taquara	15ª Osório (novo)

Cabe observar que entre os 97 municípios não há nenhuma sede de Delegacia Regional. Porém, a proposta de regionalização para a SEFAZ contempla, além da redistribuição interna dos municípios por Delegacia Regional para compatibilização com as RFs, a necessidade de criação de nova Delegacia Regional e sede na RF 4. No caso da nova sede, já há no município de Osório um local de atendimento. A possibilidade da manutenção desses municípios ligados à 10ª Delegacia Regional, com sede em Taquara, é outra possibilidade, não acarretando a criação de nova região.

3.6.1. Banco do Estado do Rio Grande do Sul - Banrisul

O Banrisul tem sua atuação no Estado através de 10 Superintendências Regionais. A Figura 16 demonstra essas regiões com a sobreposição das RFs, indicando os municípios que possuem agências vinculadas a cada uma das Superintendências. É importante afirmar que 150 municípios não possuem agência do Banrisul, não fazendo parte da regionalização.

Figura 16: Regionalização atual das Superintendências Regionais do Banrisul e Regiões Funcionais de Planejamento - 2016



A Tabela 15 indica o número de municípios abrangidos por agências vinculadas a cada uma das Superintendências Regionais do Bannrisul e a população dessas regiões conforme o censo de 2010.

Tabela 15: Número de municípios e população (2010) das Superintendências Regionais do Bannrisul

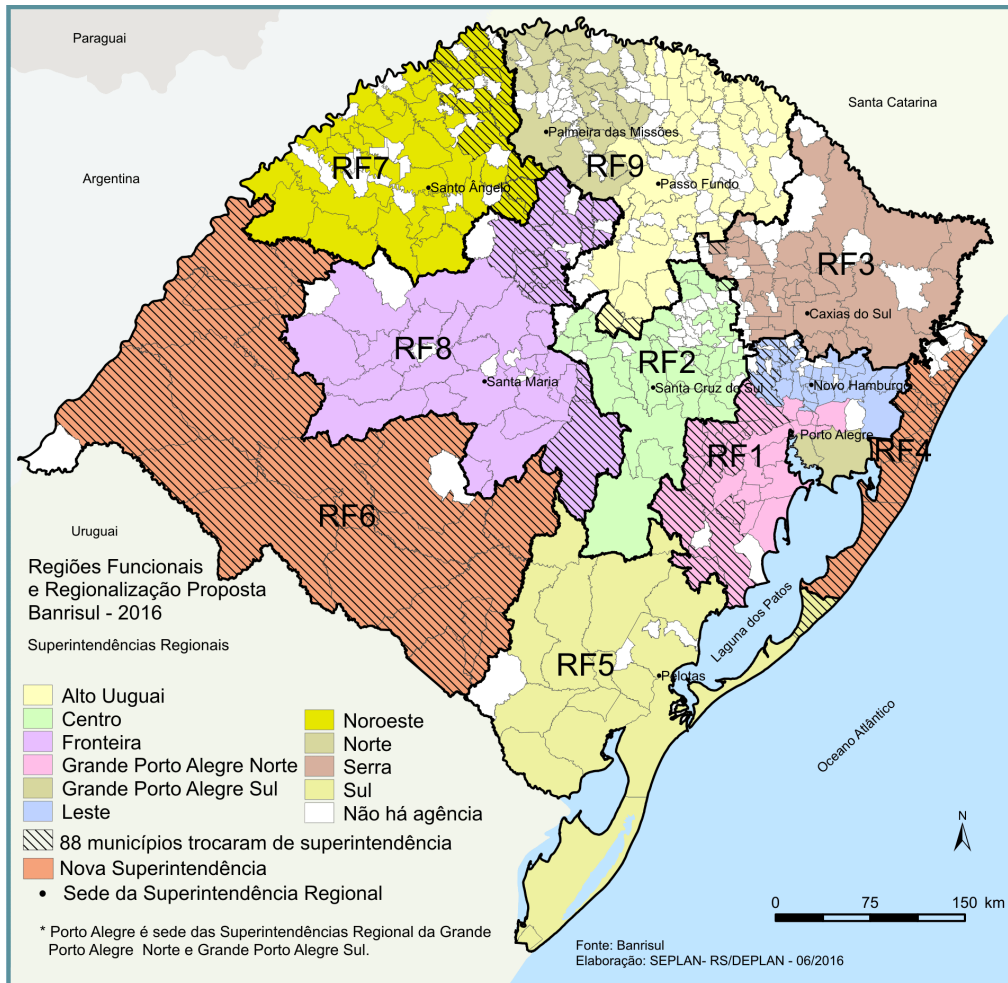
Superintendência regional	Número de municípios	População (2010)
Alto Uruguai	49	664.691
Centro	53	987.955
Fronteira	35	998.926
Grande Porto Alegre Norte*	14	2.506.087
Grande Porto Alegre Sul *	2	1.648.735
Leste	41	1.503.307
Noroeste	41	698.812
Norte	50	521.620
Serra	37	1.077.837
Sul	26	1.092.756
Não há agência	150	402.554

Fontes: Bannrisul, IBGE

* O município de Porto Alegre está dividido entre as regionais Grande Porto Alegre Norte e Grande Porto Alegre Sul, aparecendo duas vezes na tabela.

A partir de uma análise da Figura 16, foram identificados 88 municípios que deveriam trocar de Superintendência Regional para compatibilização da regionalização do Bannrisul com as RFs. Para a compatibilização, também seria necessária a criação de duas novas Superintendências Regionais nas Regiões Funcionais 4 e 6, conforme demonstrado na Figura 17.

Figura 17: Superintendências Regionais do Banrisul após mudanças sugeridas e Regiões Funcionais de Planejamento



A Tabela 16 apresenta os 88 municípios que mudariam de Superintendência e as sugestões de regionais de destino para esses municípios a fim de compatibilizar com as RFs.

Tabela 16: Municípios que necessitariam mudar de Superintendência Regional para compatibilizar a regionalização do Banrisul com as RFs

Município	COREDE	RF	Superintendência atual	Sugestão
Aceguá	Campanha	RF6	Sul	nova
Alegrete	Fronteira Oeste	RF6	Fronteira	nova
Arroio do Sal	Litoral	RF4	Litoral	nova
Arroio dos Ratos	Centro-Sul	RF1	Centro	Grande Porto Alegre Norte
Bagé	Campanha	RF6	Sul	nova
Balneário Pinhal	Litoral	RF4	Litoral	nova
Barão	Vale do Caí	RF1	Serra	Leste
Boa Vista do Buricá	Fronteira Noroeste	RF7	Norte	Noroeste
Boa Vista do Incra	Alto Jacuí	RF8	Noroeste	Fronteira
Bom Princípio	Vale do Caí	RF1	Serra	Leste
Butiá	Centro-Sul	RF1	Centro	Grande Porto Alegre Norte
Caçapava do Sul	Campanha	RF6	Fronteira	nova
Cachoeira do Sul	Jacuí Centro	RF8	Centro	Fronteira
Camaquã	Centro-Sul	RF1	Sul	Grande Porto Alegre Norte
Campo Novo	Celeiro	RF7	Norte	Noroeste
Candiota	Campanha	RF6	Sul	nova
Capão da Canoa	Litoral	RF4	Litoral	nova
Capivari do Sul	Litoral	RF4	Litoral	nova
Caraá	Litoral	RF4	Litoral	nova
Cerro Branco	Jacuí Centro	RF8	Centro	Fronteira
Cerro Grande do Sul	Centro-Sul	RF1	Sul	Grande Porto Alegre Norte
Charqueadas	Centro-Sul	RF1	Centro	Grande Porto Alegre Norte
Chiapetta	Celeiro	RF7	Norte	Noroeste
Cidreira	Litoral	RF4	Litoral	nova
Colorado	Alto Jacuí	RF8	Norte	Fronteira
Condor	Noroeste Colonial	RF7	Norte	Noroeste
Coronel Bicaco	Celeiro	RF7	Norte	Noroeste
Crissiumal	Celeiro	RF7	Norte	Noroeste
Cristal	Centro-Sul	RF1	Sul	Grande Porto Alegre Norte
Cruz Alta	Alto Jacuí	RF8	Noroeste	Fronteira
Derrubadas	Celeiro	RF7	Norte	Noroeste
Dois Lajeados	Vale do Rio Taquari	RF2	Serra	Centro
Dom Feliciano	Centro-Sul	RF1	Sul	Grande Porto Alegre Norte
Dom Pedrito	Campanha	RF6	Sul	nova
Feliz	Vale do Caí	RF1	Serra	Leste
Fortaleza dos Valos	Alto Jacuí	RF8	Noroeste	Fronteira
Gramado Xavier	Alto da Serra do Botucaraí	RF9	Centro	Alto Uguai
Hulha Negra	Campanha	RF6	Sul	nova
Humaitá	Celeiro	RF7	Norte	Noroeste
Ibirubá	Alto Jacuí	RF8	Norte	Fronteira
Imbé	Litoral	RF4	Litoral	nova
Itacurubi	Fronteira Oeste	RF6	Noroeste	nova
Itaqui	Fronteira Oeste	RF6	Noroeste	nova
Lagoão	Alto da Serra do Botucaraí	RF9	Centro	Alto Uguai
Lavras do Sul	Campanha	RF6	Fronteira	nova
Maçambará	Fronteira Oeste	RF6	Noroeste	nova
Manoel Viana	Fronteira Oeste	RF6	Fronteira	nova
Maquiné	Litoral	RF4	Litoral	nova
Maratá	Vale do Caí	RF1	Centro	Leste
Minas do Leão	Centro-Sul	RF1	Centro	Grande Porto Alegre Norte

cont.

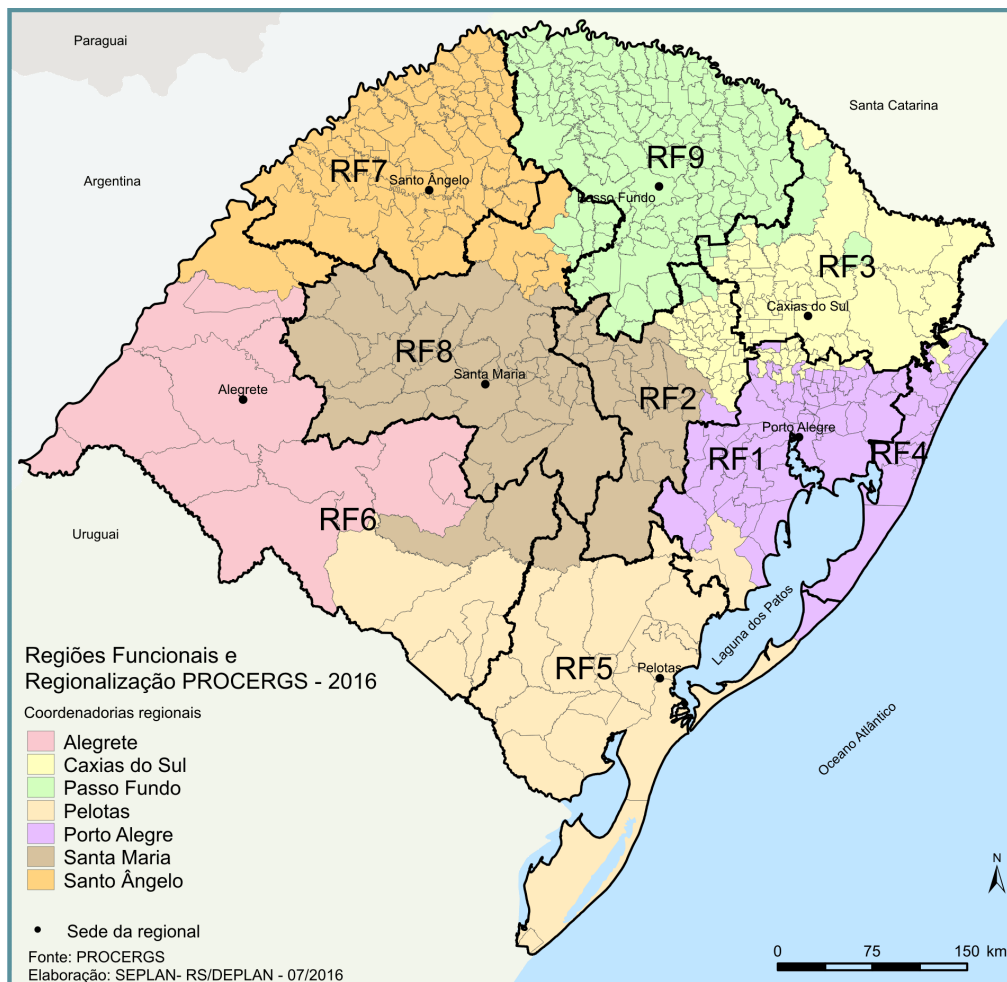
Município	COREDE	RF	Superintendência atual	Sugestão
Miraguaí	Celeiro	RF7	Norte	Noroeste
Montenegro	Vale do Caí	RF1	Centro	Leste
Mostardas	Litoral	RF4	Litoral	nova
Não-Me-Toque	Alto Jacuí	RF8	Alto Uuguai	Fronteira
Novo Cabrais	Jacuí Centro	RF8	Centro	Fronteira
Osório	Litoral	RF4	Litoral	nova
Palmares do Sul	Litoral	RF4	Litoral	nova
Panambi	Noroeste Colonial	RF7	Norte	Noroeste
Pareci Novo	Vale do Caí	RF1	Centro	Leste
Pejuçara	Noroeste Colonial	RF7	Norte	Noroeste
Quaraí	Fronteira Oeste	RF6	Fronteira	nova
Redentora	Celeiro	RF7	Norte	Noroeste
Rosário do Sul	Fronteira Oeste	RF6	Fronteira	nova
Salto do Jacuí	Alto Jacuí	RF8	Noroeste	Fronteira
Salvador do Sul	Vale do Caí	RF1	Centro	Leste
Santa Bárbara do Sul	Alto Jacuí	RF8	Norte	Fronteira
Santana do Livramento	Fronteira Oeste	RF6	Fronteira	nova
Santo Augusto	Celeiro	RF7	Norte	Noroeste
São Borja	Fronteira Oeste	RF6	Noroeste	nova
São Gabriel	Fronteira Oeste	RF6	Fronteira	nova
São Jerônimo	Centro-Sul	RF1	Centro	Grande Porto Alegre Norte
São Martinho	Celeiro	RF7	Norte	Noroeste
São Vendelino	Vale do Caí	RF1	Serra	Leste
Selbach	Alto Jacuí	RF8	Alto Uuguai	Fronteira
Serafina Corrêa	Serra	RF3	Alto Uuguai	Serra
Tapera	Alto Jacuí	RF8	Alto Uuguai	Fronteira
Tavares	Sul	RF5	Leste	Sul
Tenente Portela	Celeiro	RF7	Norte	Noroeste
Terra de Areia	Litoral	RF4	Litoral	nova
Tiradentes do Sul	Celeiro	RF7	Norte	Noroeste
Torres	Litoral	RF4	Litoral	nova
Tramandaí	Litoral	RF4	Litoral	nova
Três Cachoeiras	Litoral	RF4	Litoral	nova
Três Passos	Celeiro	RF7	Norte	Noroeste
Triunfo	Metropolitano Delta do Jacuí	RF1	Centro	Grande Porto Alegre Norte
Uruguaiana	Fronteira Oeste	RF6	Fronteira	nova
Vale Real	Vale do Caí	RF1	Serra	Leste
Xangri-lá	Litoral	RF4	Litoral	nova

Cabe observar que, entre os 88 municípios, não há nenhuma sede de Superintendência Regional. Porém, a proposta de regionalização contempla, além da redistribuição interna dos municípios por região para compatibilização com as RFs, também a necessidade de criação de duas novas Superintendências Regionais e sedes nas RFs 4 e 6. A manutenção dos municípios dessas RFs ligados à regionais Leste e Fronteira é outra possibilidade.

3.6.2. Companhia de Processamento de Dados do Estado do Rio Grande do Sul - PROCERGS

A PROCERGS tem sua atuação no Estado do Rio Grande do Sul através de 7 Coordenadorias Regionais, apresentadas na Figura 18, em comparação às RFs.

Figura 18: Regionalização atual das Coordenadorias Regionais da PROCERGS e Regiões Funcionais de Planejamento - 2016



A Tabela 17 demonstra o número de municípios e as populações, em 2010, das Coordenadorias Regionais da PROCERGS.

Tabela 17: Número de municípios e população (2010) das Coordenadorias Regionais da PROCERGS

Coordenadoria Regional	Número de municípios	População (2010)
Alegrete	11	672.092
Caxias do Sul	92	1.844.402
Passo Fundo	151	1.179.448
Pelotas	27	1.078.317
Porto Alegre	72	3.835.335
Santa Maria	60	1.175.786
Santo Ângelo	84	908.549

Fontes: PROCERGS, IBGE

A partir de uma análise da Figura 18, foram identificados 132 municípios que deveriam trocar de Coordenadoria Regional para compatibilização. Também seria necessário criar duas Coordenadorias, nas Regiões Funcionais 2 e 4, conforme demonstrado na Figura 19, ou avaliar a pertinência dessas regiões serem atendidas por outras regiões. É importante notar que a Coordenadoria Regional Passo Fundo apresenta descontinuidade territorial, envolvendo 1 município: Monte Alegre dos Campos. A Tabela 18 demonstra os municípios que necessitariam mudar de Coordenadoria Regional para adequação, bem como sugestões de destino para esses municípios.

Figura 19: Coordenadorias Regionais da PROCERGS após mudanças sugeridas e Regiões Funcionais de Planejamento

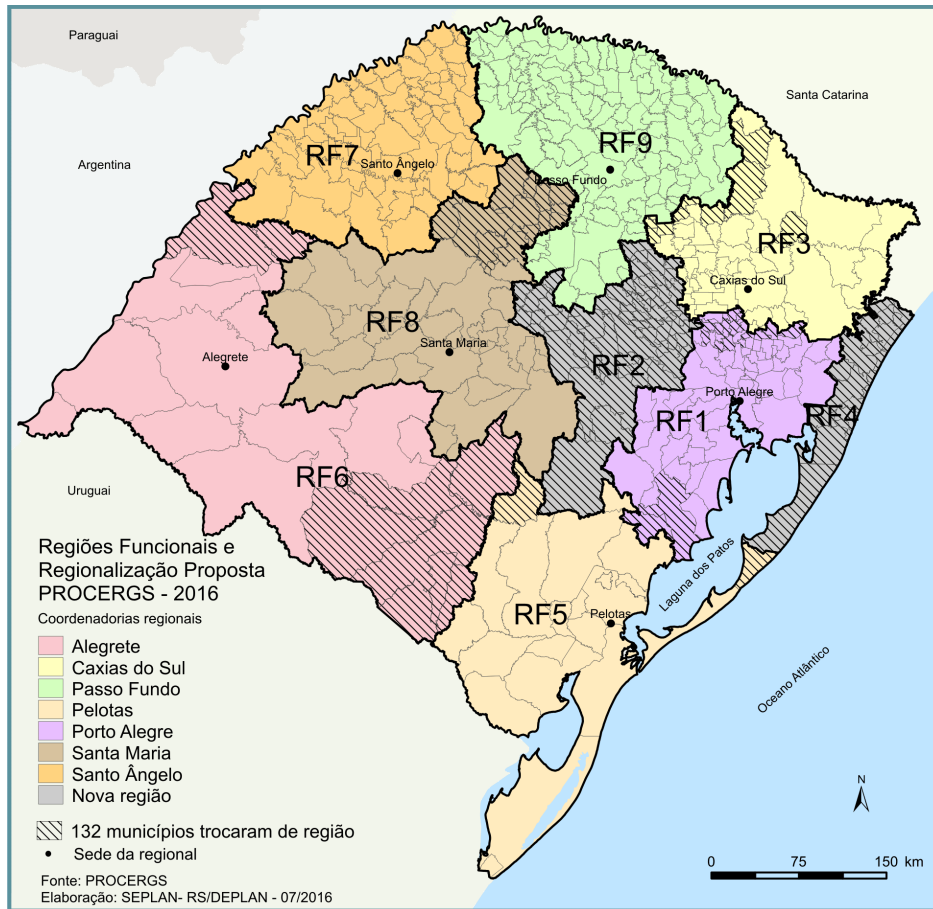


Tabela 18: Municípios que necessitariam mudar de Coordenadoria Regional da PROCERGS para compatibilização com as RFs

Município	COREDE	RF	Regional atual	Regional sugestão
Acequá	Campanha	RF6	Pelotas	Alegrete
Alto Feliz	Vale do Caí	RF1	Caxias do Sul	Porto Alegre
André da Rocha	Campos de Cima da Serra	RF3	Passo Fundo	Caxias do Sul
Anta Gorda	Vale do Taquari	RF2	Passo Fundo	Nova Região
Arroio do Meio	Vale do Taquari	RF2	Caxias do Sul	Nova Região
Arroio do Sal	Litoral	RF4	Porto Alegre	Nova região
Arroio do Tigre	Vale do Rio Pardo	RF2	Santa Maria	Nova Região
Arvorezinha	Vale do Taquari	RF2	Passo Fundo	Nova Região
Bagé	Campanha	RF6	Pelotas	Alegrete
Balneário Pinhal	Litoral	RF4	Porto Alegre	Nova região
Boa Vista do Cadeado	Alto Jacuí	RF8	Santo Ângelo	Santa Maria
Boa Vista do Incra	Alto Jacuí	RF8	Santo Ângelo	Santa Maria
Bom Princípio	Vale do Caí	RF1	Caxias do Sul	Porto Alegre
Bom Retiro do Sul	Vale do Taquari	RF2	Caxias do Sul	Nova Região
Boqueirão do Leão	Vale do Rio Pardo	RF2	Santa Maria	Nova Região
Caçapava do Sul	Campanha	RF6	Santa Maria	Alegrete
Camaquã	Centro-Sul	RF1	Pelotas	Porto Alegre
Candelária	Vale do Rio Pardo	RF2	Santa Maria	Nova Região
Candiota	Campanha	RF6	Pelotas	Alegrete
Canudos do Vale	Vale do Taquari	RF2	Caxias do Sul	Nova Região
Capão da Canoa	Litoral	RF4	Porto Alegre	Nova região
Capitão	Vale do Taquari	RF2	Caxias do Sul	Nova Região
Capivari do Sul	Litoral	RF4	Porto Alegre	Nova região
Caraá	Litoral	RF4	Porto Alegre	Nova região
Cidreira	Litoral	RF4	Porto Alegre	Nova região
Colinas	Vale do Taquari	RF2	Caxias do Sul	Nova Região
Colorado	Alto Jacuí	RF8	Passo Fundo	Santa Maria
Coqueiro Baixo	Vale do Taquari	RF2	Caxias do Sul	Nova Região
Cristal	Centro-Sul	RF1	Pelotas	Porto Alegre
Cruz Alta	Alto Jacuí	RF8	Santo Ângelo	Santa Maria
Cruzeiro do Sul	Vale do Taquari	RF2	Caxias do Sul	Nova Região
Dois Lajeados	Vale do Taquari	RF2	Caxias do Sul	Nova Região
Dom Pedrito	Campanha	RF6	Pelotas	Alegrete
Dom Pedro de Alcântara	Litoral	RF4	Porto Alegre	Nova região
Doutor Ricardo	Vale do Taquari	RF2	Caxias do Sul	Nova Região
Encantado	Vale do Taquari	RF2	Caxias do Sul	Nova Região
Encruzilhada do Sul	Vale do Rio Pardo	RF2	Santa Maria	Nova Região
Esmeralda	Campos de Cima da Serra	RF3	Passo Fundo	Caxias do Sul
Estrela	Vale do Taquari	RF2	Caxias do Sul	Nova Região
Estrela Velha	Vale do Rio Pardo	RF2	Santa Maria	Nova Região
Fazenda Vilanova	Vale do Taquari	RF2	Caxias do Sul	Nova Região
Feliz	Vale do Caí	RF1	Caxias do Sul	Porto Alegre
Forquethina	Vale do Taquari	RF2	Caxias do Sul	Nova Região
Fortaleza dos Valos	Alto Jacuí	RF8	Santo Ângelo	Santa Maria
General Câmara	Vale do Rio Pardo	RF2	Porto Alegre	Nova Região
Herveiras	Vale do Rio Pardo	RF2	Santa Maria	Nova Região
Hulha Negra	Campanha	RF6	Pelotas	Alegrete
Ibarama	Vale do Rio Pardo	RF2	Santa Maria	Nova Região
Ibirubá	Alto Jacuí	RF8	Passo Fundo	Santa Maria
Ilópolis	Vale do Taquari	RF2	Passo Fundo	Nova Região
Imbé	Litoral	RF4	Porto Alegre	Nova região
Imigrante	Vale do Taquari	RF2	Caxias do Sul	Nova Região
Itacurubi	Fronteira Oeste	RF6	Santo Ângelo	Alegrete
Itati	Litoral	RF4	Porto Alegre	Nova região
Lagoa Bonita do Sul	Vale do Rio Pardo	RF2	Santa Maria	Nova Região
Lagoa dos Três Cantos	Alto Jacuí	RF8	Passo Fundo	Santa Maria
Lajeado	Vale do Taquari	RF2	Caxias do Sul	Nova Região
Lavras do Sul	Campanha	RF6	Santa Maria	Alegrete
Lindolfo Collor	Paranhana-Encosta da Serra	RF1	Caxias do Sul	Porto Alegre
Linha Nova	Vale do Caí	RF1	Caxias do Sul	Porto Alegre
Mampituba	Litoral	RF4	Porto Alegre	Nova região
Maquiné	Litoral	RF4	Porto Alegre	Nova região
Maratá	Vale do Caí	RF1	Caxias do Sul	Porto Alegre
Marques de Souza	Vale do Taquari	RF2	Caxias do Sul	Nova Região
Mato Leitão	Vale do Rio Pardo	RF2	Caxias do Sul	Nova Região
Montauri	Serra	RF3	Passo Fundo	Caxias do Sul

cont.

Município	COREDE	RF	Regional atual	Regional sugestão
Monte Alegre dos Campos	Campos de Cima da Serra	RF3	Passo Fundo	Caxias do Sul
Morrinhos do Sul	Litoral	RF4	Porto Alegre	Nova região
Morro Reuter	Paranhana-Encosta da Serra	RF1	Caxias do Sul	Porto Alegre
Mostardas	Litoral	RF4	Porto Alegre	Nova região
Muçum	Vale do Taquari	RF2	Caxias do Sul	Nova Região
Muitos Capões	Campos de Cima da Serra	RF3	Passo Fundo	Caxias do Sul
Não-Me-Toque	Alto Jacuí	RF8	Passo Fundo	Santa Maria
Nova Bréscia	Vale do Taquari	RF2	Caxias do Sul	Nova Região
Osório	Litoral	RF4	Porto Alegre	Nova região
Palmares do Sul	Litoral	RF4	Porto Alegre	Nova região
Pantano Grande	Vale do Rio Pardo	RF2	Santa Maria	Nova Região
Paraí	Serra	RF3	Passo Fundo	Caxias do Sul
Pareci Novo	Vale do Caí	RF1	Caxias do Sul	Porto Alegre
Passa Sete	Vale do Rio Pardo	RF2	Santa Maria	Nova Região
Passo do Sobrado	Vale do Rio Pardo	RF2	Santa Maria	Nova Região
Paverama	Vale do Taquari	RF2	Caxias do Sul	Nova Região
Poço das Antas	Vale do Taquari	RF2	Caxias do Sul	Nova Região
Pouso Novo	Vale do Taquari	RF2	Caxias do Sul	Nova Região
Presidente Lucena	Paranhana-Encosta da Serra	RF1	Caxias do Sul	Porto Alegre
Progresso	Vale do Taquari	RF2	Caxias do Sul	Nova Região
Putinga	Vale do Taquari	RF2	Passo Fundo	Nova Região
Quinze de Novembro	Alto Jacuí	RF8	Passo Fundo	Santa Maria
Relvado	Vale do Taquari	RF2	Caxias do Sul	Nova Região
Rio Pardo	Vale do Rio Pardo	RF2	Santa Maria	Nova Região
Roca Sales	Vale do Taquari	RF2	Caxias do Sul	Nova Região
Saldanha Marinho	Alto Jacuí	RF8	Passo Fundo	Santa Maria
Salvador do Sul	Vale do Caí	RF1	Caxias do Sul	Porto Alegre
Santa Bárbara do Sul	Alto Jacuí	RF8	Santo Ângelo	Santa Maria
Santa Clara do Sul	Vale do Taquari	RF2	Caxias do Sul	Nova Região
Santa Cruz do Sul	Vale do Rio Pardo	RF2	Santa Maria	Nova Região
Santa Maria do Herval	Paranhana-Encosta da Serra	RF1	Caxias do Sul	Porto Alegre
Santana da Boa Vista	Sul	RF5	Santa Maria	Pelotas
São Borja	Fronteira Oeste	RF6	Santo Ângelo	Alegrete
São Jorge	Serra	RF3	Passo Fundo	Caxias do Sul
São Pedro da Serra	Vale do Caí	RF1	Caxias do Sul	Porto Alegre
São Sebastião do Caí	Vale do Caí	RF1	Caxias do Sul	Porto Alegre
São Vendelino	Vale do Caí	RF1	Caxias do Sul	Porto Alegre
Segredo	Vale do Rio Pardo	RF2	Santa Maria	Nova Região
Selbach	Alto Jacuí	RF8	Passo Fundo	Santa Maria
Serafina Corrêa	Serra	RF3	Passo Fundo	Caxias do Sul
Sério	Vale do Taquari	RF2	Caxias do Sul	Nova Região
Sinimbu	Vale do Rio Pardo	RF2	Santa Maria	Nova Região
Sobradinho	Vale do Rio Pardo	RF2	Santa Maria	Nova Região
Tabaí	Vale do Taquari	RF2	Caxias do Sul	Nova Região
Tapera	Alto Jacuí	RF8	Passo Fundo	Santa Maria
Taquari	Vale do Taquari	RF2	Caxias do Sul	Nova Região
Tavares	Sul	RF5	Porto Alegre	Pelotas
Terra de Areia	Litoral	RF4	Porto Alegre	Nova região
Teutônia	Vale do Taquari	RF2	Caxias do Sul	Nova Região
Torres	Litoral	RF4	Porto Alegre	Nova região
Tramandaí	Litoral	RF4	Porto Alegre	Nova região
Travesseiro	Vale do Taquari	RF2	Caxias do Sul	Nova Região
Três Cachoeiras	Litoral	RF4	Porto Alegre	Nova região
Três Coroas	Paranhana-Encosta da Serra	RF1	Caxias do Sul	Porto Alegre
Três Forquilhas	Litoral	RF4	Porto Alegre	Nova região
Tunas	Vale do Rio Pardo	RF2	Santa Maria	Nova Região
Tupandi	Vale do Caí	RF1	Caxias do Sul	Porto Alegre
União da Serra	Serra	RF3	Passo Fundo	Caxias do Sul
Vale do Sol	Vale do Rio Pardo	RF2	Santa Maria	Nova Região
Vale Real	Vale do Caí	RF1	Caxias do Sul	Porto Alegre
Vale Verde	Vale do Rio Pardo	RF2	Santa Maria	Nova Região
Venâncio Aires	Vale do Rio Pardo	RF2	Santa Maria	Nova Região
Vera Cruz	Vale do Rio Pardo	RF2	Santa Maria	Nova Região
Vespasiano Corrêa	Vale do Taquari	RF2	Caxias do Sul	Nova Região
Westfália	Vale do Taquari	RF2	Caxias do Sul	Nova Região
Xangri-lá	Litoral	RF4	Porto Alegre	Nova região

Cabe observar que, entre os 131 municípios, não há nenhuma sede de Coordenadoria Regional. Porém, a proposta de regionalização contempla, além da redistribuição interna dos municípios para compatibilização com as RFs, também a necessidade de criação de 2 novas Coordenadorias Regionais e sedes nas RFs 2 e 4.

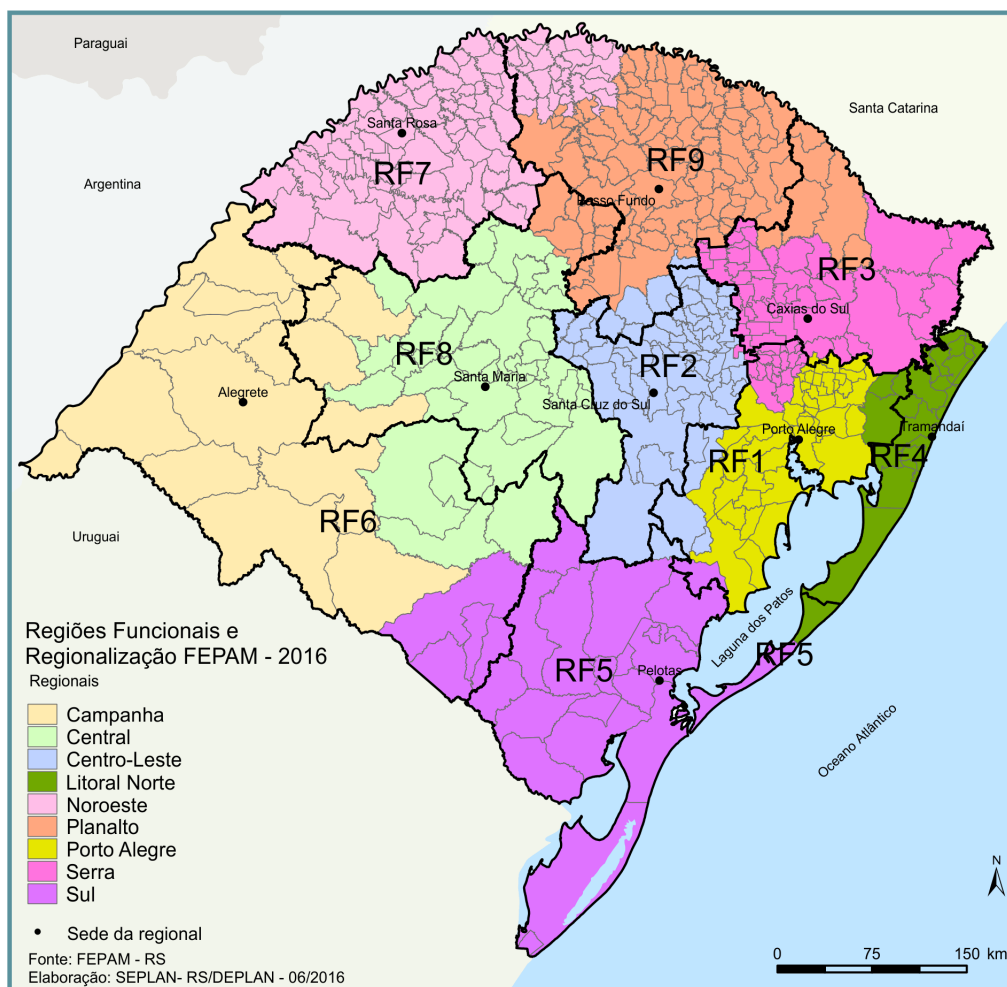
3.7. Secretaria do Ambiente e Desenvolvimento Sustentável - SEMA

Na SEMA, foi identificada uma única regionalização, ligada à atuação da Fundação Estadual de Proteção Ambiental Henrique Luiz Roessler - FEPAM, analisada abaixo.

3.7.1. Fundação Estadual de Proteção Ambiental Henrique Luiz Roessler - FEPAM

A FEPAM atua através de 9 Regionais, representadas na Figura 20, que as compara ao recorte territorial das RFs.

Figura 20: Regionalização atual das Regionais da FEPAM e Regiões Funcionais de Planejamento - 2016



A Tabela 19 apresenta o número de municípios e a população, no censo de 2010, das Regionais da FEPAM.

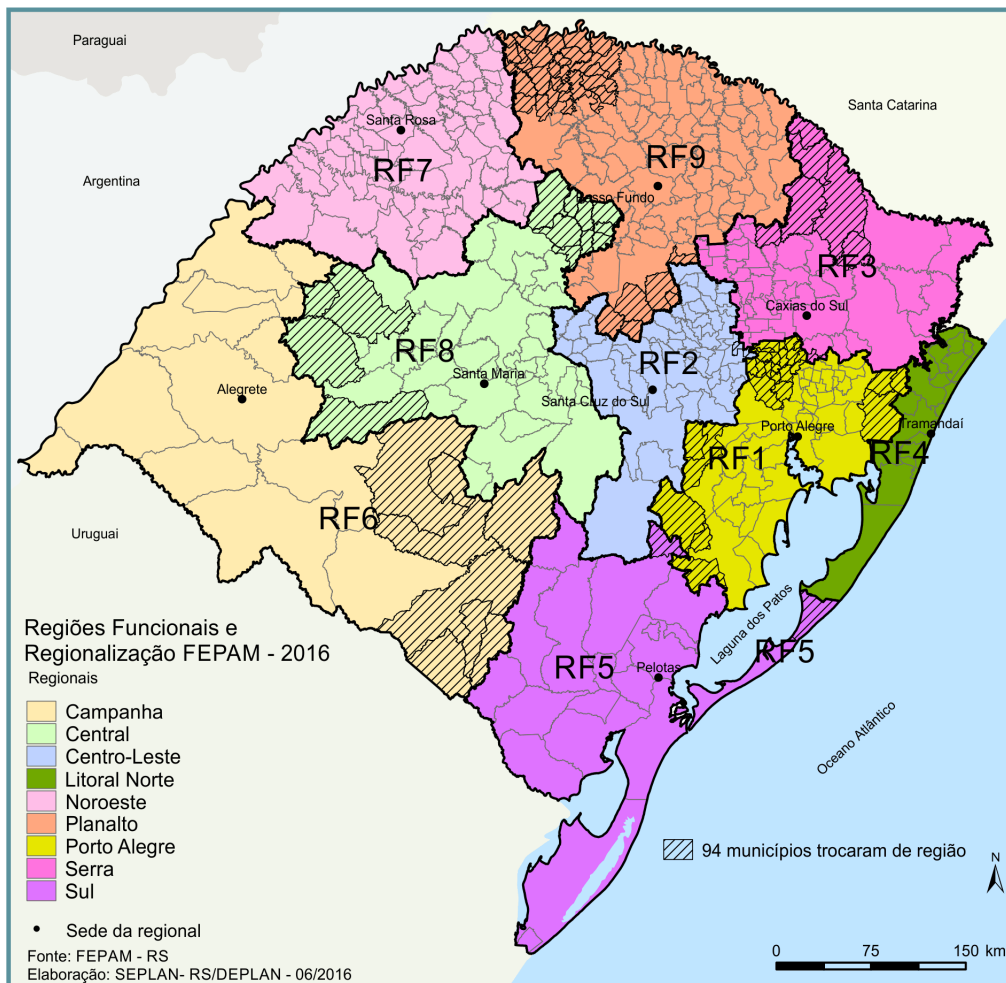
Tabela 19: Número de municípios e população (2010) das Regionais da FEPAM

Regionais FEPAM	Número de municípios	População (2010)
Campanha	16	590.722
Central	40	756.060
Centro-Leste	68	831.323
Litoral Norte	25	364.934
Noroeste	106	930.906
Planalto	110	1.006.467
Porto Alegre	44	4.056.163
Serra	63	1.182.570
Sul	25	974.784

Fontes: FEPAM, IBGE

A partir de uma análise da Figura 20, foram identificados 94 municípios que necessitariam trocar de Regional para compatibilização com as RFs, destacados na Figura 21.

Figura 21: Regionais da FEPAM e Regiões Funcionais de Planejamento



Na Tabela 20, são apresentados os municípios que necessitariam trocar de Regional para compatibilização com as RFs e sugestões de regiões de destino para esses municípios.

Tabela 20: Municípios que necessitariam mudar de Regional da FEPAM para compatibilização com as RFs

Município	COREDE	RF	Regional atual	Regional sugestão
Aceguá	Campanha	RF6	Sul	Campanha
Alpestre	Médio Alto Uruguai	RF9	Noroeste	Planalto
Alto Feliz	Vale do Caí	RF1	Serra	Porto Alegre
Amaral Ferrador	Sul	RF5	Centro-Leste	Sul
Ametista do Sul	Médio Alto Uruguai	RF9	Noroeste	Planalto
André da Rocha	Campos de Cima da Serra	RF3	Planalto	Serra
Baqé	Campanha	RF6	Sul	Campanha
Barão	Vale do Caí	RF1	Serra	Porto Alegre
Barros Cassal	Alto da Serra do Botucaraí	RF9	Centro-Leste	Planalto
Boa Vista das Missões	Rio da Várzea	RF9	Noroeste	Planalto
Bom Princípio	Vale do Caí	RF1	Serra	Porto Alegre
Brochier	Vale do Caí	RF1	Serra	Porto Alegre
Butiá	Centro-Sul	RF1	Centro-Leste	Porto Alegre
Caçapava do Sul	Campanha	RF6	Central	Campanha
Cacequi	Vale do Jacuá	RF8	Campanha	Central
Caiçara	Médio Alto Uruguai	RF9	Noroeste	Planalto
Candiota	Campanha	RF6	Sul	Campanha
Capela de Santana	Vale do Caí	RF1	Serra	Porto Alegre
Cerro Grande	Rio da Várzea	RF9	Noroeste	Planalto
Chuí	Centro-Sul	RF1	Centro-Leste	Porto Alegre
Colorado	Alto Jacuá	RF8	Planalto	Central
Cristal	Centro-Sul	RF1	Sul	Porto Alegre
Cristal do Sul	Médio Alto Uruguai	RF9	Noroeste	Planalto
Dois Irmãos das Missões	Médio Alto Uruguai	RF9	Noroeste	Planalto
Dom Feliciano	Centro-Sul	RF1	Centro-Leste	Porto Alegre
Engenho Velho	Rio da Várzea	RF9	Noroeste	Planalto
Eral Seco	Médio Alto Uruguai	RF9	Noroeste	Planalto
Esmeralda	Campos de Cima da Serra	RF3	Planalto	Serra
Feliz	Vale do Caí	RF1	Serra	Porto Alegre
Fontoura Xavier	Alto da Serra do Botucaraí	RF9	Centro-Leste	Planalto
Frederico Westphalen	Médio Alto Uruguai	RF9	Noroeste	Planalto
Gramado dos Loureiros	Médio Alto Uruguai	RF9	Noroeste	Planalto
Gramado Xavier	Alto da Serra do Botucaraí	RF9	Centro-Leste	Planalto
Harmonia	Vale do Caí	RF1	Serra	Porto Alegre
Hulha Negra	Campanha	RF6	Sul	Campanha
Ibirubá	Alto Jacuá	RF8	Planalto	Central
Iraí	Médio Alto Uruguai	RF9	Noroeste	Planalto
Itapuca	Alto da Serra do Botucaraí	RF9	Centro-Leste	Planalto
Jaboticaba	Rio da Várzea	RF9	Noroeste	Planalto
Lagoa dos Três Cantos	Alto Jacuá	RF8	Planalto	Central
Lagoão	Alto da Serra do Botucaraí	RF9	Centro-Leste	Planalto
Lavras do Sul	Campanha	RF6	Central	Campanha
Liberato Salzano	Rio da Várzea	RF9	Noroeste	Planalto
Linha Nova	Vale do Caí	RF1	Serra	Porto Alegre
Maratá	Vale do Caí	RF1	Serra	Porto Alegre
Minas do Leão	Centro-Sul	RF1	Centro-Leste	Porto Alegre
Monte Alegre dos Campos	Campos de Cima da Serra	RF3	Planalto	Serra

cont.

Município	COREDE	RF	Regional atual	Regional sugestão
Montenegro	Vale do Caí	RF1	Serra	Porto Alegre
Muitos Capões	Campos de Cima da Serra	RF3	Planalto	Serra
Não-Me-Toque	Alto Jacuí	RF8	Planalto	Central
Nonoai	Médio Alto Uruguai	RF9	Noroeste	Planalto
Novo Tiradentes	Médio Alto Uruguai	RF9	Noroeste	Planalto
Palmitinho	Médio Alto Uruguai	RF9	Noroeste	Planalto
Pareci Novo	Vale do Caí	RF1	Serra	Porto Alegre
Picada Café	Hortênsias	RF3	Porto Alegre	Serra
Pinhal	Médio Alto Uruguai	RF9	Noroeste	Planalto
Pinhal da Serra	Campos de Cima da Serra	RF3	Planalto	Serra
Pinheirinho do Vale	Médio Alto Uruguai	RF9	Noroeste	Planalto
Planalto	Médio Alto Uruguai	RF9	Noroeste	Planalto
Poço das Antas	Vale do Taquari	RF2	Serra	Centro-Leste
Quinze de Novembro	Alto Jacuí	RF8	Planalto	Central
Rio dos Índios	Médio Alto Uruguai	RF9	Noroeste	Planalto
Riozinho	Paranhana-Encosta da Serra	RF1	Litoral Norte	Porto Alegre
Rodeio Bonito	Médio Alto Uruguai	RF9	Noroeste	Planalto
Rolante	Paranhana-Encosta da Serra	RF1	Litoral Norte	Porto Alegre
Sagrada Família	Rio da Várzea	RF9	Noroeste	Planalto
Saldanha Marinho	Alto Jacuí	RF8	Planalto	Central
Salvador do Sul	Vale do Caí	RF1	Serra	Porto Alegre
Santa Bárbara do Sul	Alto Jacuí	RF8	Planalto	Central
Santa Margarida do Sul	Fronteira Oeste	RF6	Central	Campanha
Santiago	Vale do Jaguarí	RF8	Campanha	Central
Santo Antônio da Patrulha	Metropolitano Delta do Jacuí	RF1	Litoral Norte	Porto Alegre
São Francisco de Assis	Vale do Jaguarí	RF8	Campanha	Central
São Gabriel	Fronteira Oeste	RF6	Central	Campanha
São José do Herval	Alto da Serra do Botucaraí	RF9	Centro-Leste	Planalto
São José do Hortêncio	Vale do Caí	RF1	Serra	Porto Alegre
São José do Sul	Vale do Caí	RF1	Serra	Porto Alegre
São Pedro da Serra	Vale do Caí	RF1	Serra	Porto Alegre
São Sebastião do Caí	Vale do Caí	RF1	Serra	Porto Alegre
São Vendelino	Vale do Caí	RF1	Serra	Porto Alegre
Seberi	Médio Alto Uruguai	RF9	Noroeste	Planalto
Selbach	Alto Jacuí	RF8	Planalto	Central
Tapera	Alto Jacuí	RF8	Planalto	Central
Taquaruçu do Sul	Médio Alto Uruguai	RF9	Noroeste	Planalto
Tavares	Sul	RF5	Litoral Norte	Sul
Três Palmeiras	Rio da Várzea	RF9	Noroeste	Planalto
Trindade do Sul	Médio Alto Uruguai	RF9	Noroeste	Planalto
Tupandi	Vale do Caí	RF1	Serra	Porto Alegre
Unistalda	Vale do Jaguarí	RF8	Campanha	Central
Vacaria	Campos de Cima da Serra	RF3	Planalto	Serra
Vale Real	Vale do Caí	RF1	Serra	Porto Alegre
Vicente Dutra	Médio Alto Uruguai	RF9	Noroeste	Planalto
Vista Alegre	Médio Alto Uruguai	RF9	Noroeste	Planalto
Westfália	Vale do Taquari	RF2	Serra	Centro-Leste

Cabe observar que, entre os 94 municípios, não há nenhuma sede de Coordenadoria Regional. A proposta de regionalização contempla somente a redistribuição interna dos municípios para compatibilização com as RFs.

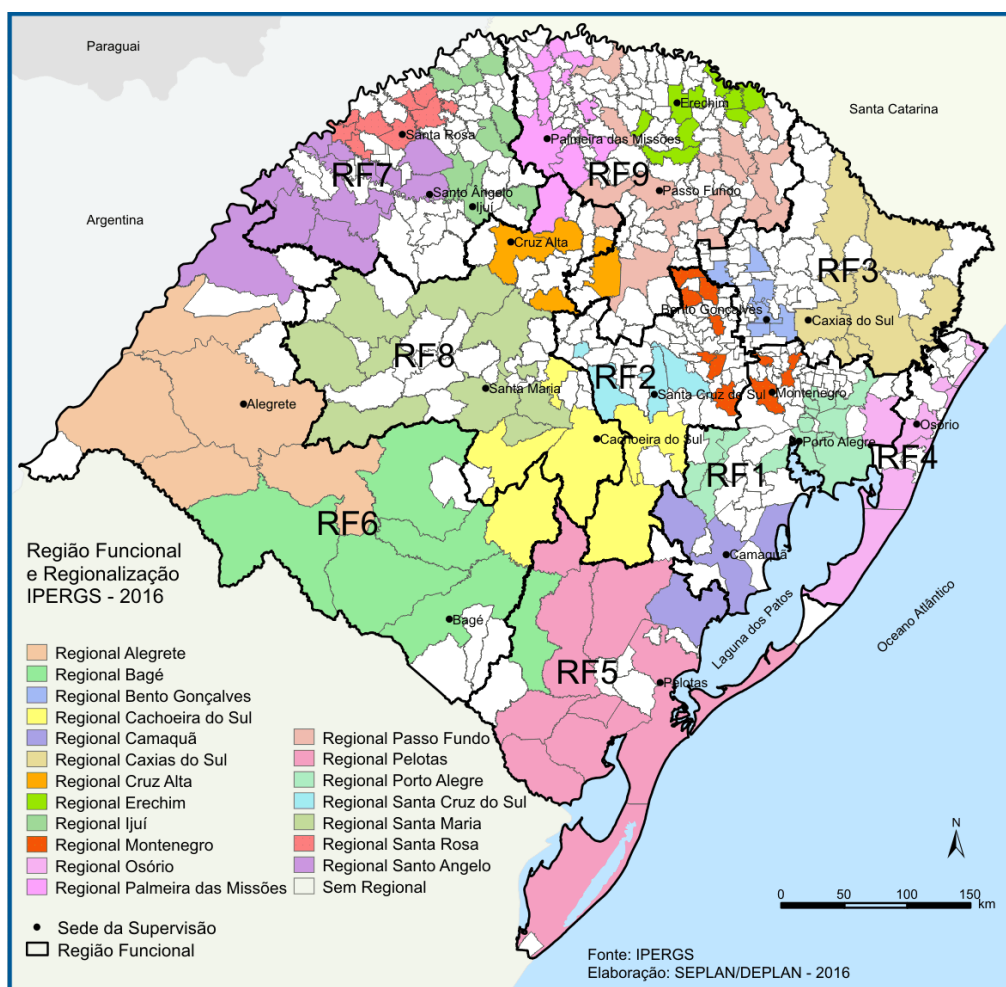
3.8. Secretaria de Modernização Administrativa e dos Recursos Humanos - SMARH

Na SMARH, foi identificada somente uma regionalização, ligada à atuação do Instituto de Previdência do Estado do Rio Grande do Sul - IPE, analisada abaixo.

3.8.1. Instituto de Previdência do Estado do Rio Grande do Sul - IPE

O IPE possui atendimento em 162 municípios, divididos em 19 Regionais. Esses estão vinculados às sedes das Regionais, demonstradas na Figura 22, que as compara às RFs.

Figura 22: Regionalização atual das regionais do IPE e Regiões Funcionais de Planejamento - 2016



Na Tabela 21, são apresentados o número de municípios abrangidos por cada regional e suas populações, conforme dados do censo de 2010.

Tabela 21: Número de municípios e população (2010) das Regionais do IPE

Regional	Número de municípios	População em 2010
Alegrete	5	303.975
Bagé	6	319.040
Bento Gonçalves	6	271.229
Cachoeira do Sul	6	220.162
Camaquã	4	136.884
Caxias do Sul	7	607.006
Cruz Alta	5	119.699
Erechim	9	147.828
Ijuí	8	199.780
Montenegro	11	269.558
Osório	9	239.583
Palmeira das Missões	11	149.770
Passo Fundo	15	443.288
Pelotas	11	724.303
Porto Alegre	13	3.281.021
Santa Cruz do Sul	4	228.774
Santa Maria	10	425.900
Santa Rosa	9	150.893
Santo Angelo	13	261.388
Sem Regional	335	2.193.848

Fonte: IPERGS

A partir de uma análise da Figura 22, foram identificados 17 municípios que necessitariam mudar de Regional para compatibilização com as RFs, demonstrados na Figura 23.

A Tabela 22 apresenta os 17 municípios que necessitariam mudar de Regional para compatibilização, além de sugestões de regiões de destino para esses municípios. Cabe observar que, entre os 17 municípios, não há nenhuma sede de Coordenadoria Regional. A proposta de regionalização contempla somente a redistribuição interna dos municípios para compatibilização com as RFs.

Figura 23: Regionais do IPE após mudanças sugeridas e Regiões Funcionais de Planejamento

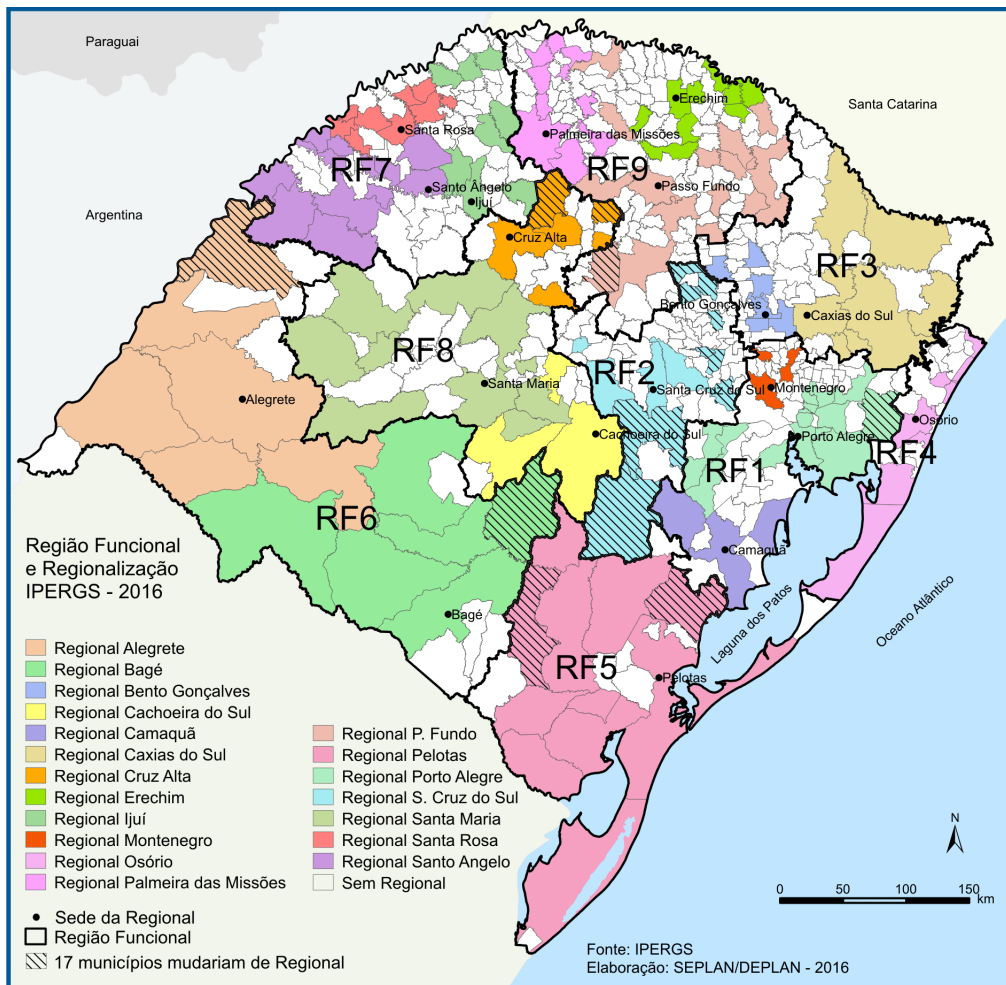


Tabela 22: Municípios que necessitariam mudar de Regional do IPE para compatibilização com as RFs

Município	COREDE	RF	Regional atual	Regional sugestão
Anta Gorda	Vale do Taquari	RF2	Regional Montenegro	Regional Santa Cruz do Sul
Arvorezinha	Vale do Taquari	RF2	Regional Montenegro	Regional Santa Cruz do Sul
Caçapava do Sul	Campanha	RF6	Regional Cachoeira do Sul	Regional Bagé
Encantado	Vale do Taquari	RF2	Regional Montenegro	Regional Santa Cruz do Sul
Encruzilhada do Sul	Vale do Rio Pardo	RF2	Regional Cachoeira do Sul	Regional Santa Cruz do Sul
Espumoso	Alto da Serra do Botucaraí	RF9	Regional Cruz Alta	Regional Passo Fundo
Estrela	Vale do Taquari	RF2	Regional Montenegro	Regional Santa Cruz do Sul
Lajeado	Vale do Taquari	RF2	Regional Montenegro	Regional Santa Cruz do Sul
Não-Me-Toque	Alto Jacuí	RF8	Regional Passo Fundo	Regional Cruz Alta
Pinheiro Machado	Sul	RF5	Regional Bagé	Regional Pelotas
Putinga	Vale do Taquari	RF2	Regional Montenegro	Regional Santa Cruz do Sul
Rio Pardo	Vale do Rio Pardo	RF2	Regional Cachoeira do Sul	Regional Santa Cruz do Sul
Santa Bárbara do Sul	Alto Jacuí	RF8	Regional Palmeira das Missões	Regional Cruz Alta
Santo Antônio da Patrulha	Metropolitano Delta do Jacuí	RF1	Regional Osório	Regional Porto Alegre
São Borja	Fronteira Oeste	RF6	Regional Santo Angelo	Regional Alegrete
São Lourenço do Sul	Sul	RF5	Regional Camaquã	Regional Pelotas
Taquari	Vale do Taquari	RF2	Regional Montenegro	Regional Santa Cruz do Sul

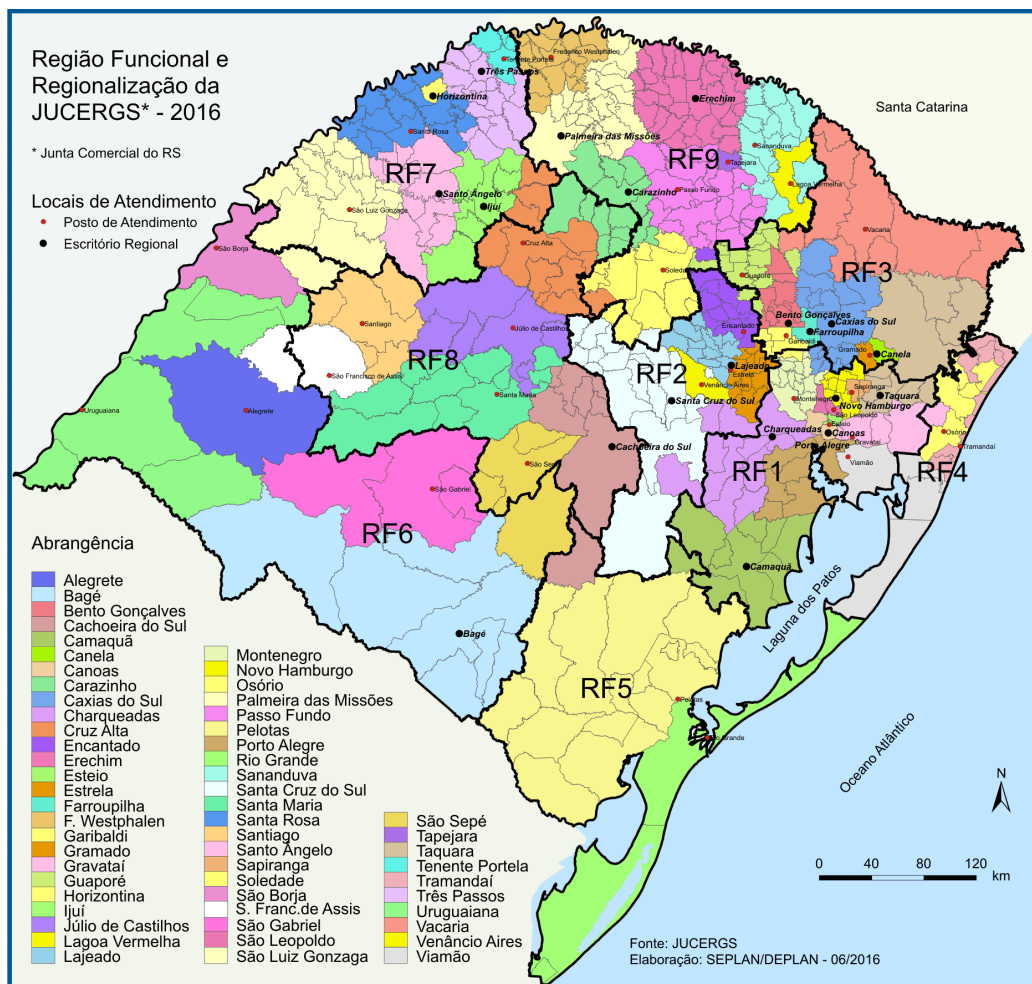
3.9. Secretaria do Desenvolvimento Econômico, Ciência e Tecnologia - SDECT

Na SDECT, foram identificadas duas regionalizações: a da Junta Comercial do Rio Grande do Sul - JUCERGS; e a da Universidade Estadual do Rio Grande do Sul - UERGS, analisadas abaixo.

3.9.1. Junta Comercial do Rio Grande do Sul - JUCERGS

A regionalização da JUCERGS é constituída por 57 Escritórios Regionais e Postos de Atendimento, conforme demonstrado na Figura 24, que também realiza uma comparação com a regionalização das RFs.

Figura 24: Regionalização atual dos Postos de Atendimento e Escritórios Regionais da JUCERGS e Regiões Funcionais de Planejamento - 2016



Na Tabela 23, são apresentados o número de municípios e as populações, em 2010, das regiões de atendimento dos Escritórios Regionais e Postos de Atendimento da JUCERGS. É importante notar que, atualmente, há algumas descontinuidades territoriais envolvendo 4

municípios: Capão Bonito do Sul (Regional de Sananduva); Protásio Alves (Regional de Guaporé); Mato Leitão (Regional de Santa Cruz do Sul) e Nova Alvorada (Regional de Encantado).

Tabela 23: Número de municípios e população (2010) dos Escritórios Regionais e Postos de Atendimento da JUCERGS

Junta Comercial			Nº de	Populaçã	Junta Comercial			Nº de	População
nº	Tipo*	Município sede	mun.	o (2010)	nº	Tipo*	Município sede	mun.	(2010)
034	PA	Alegrete	1	77.653	007	ER	Palmeira das Missões	23	144.917
009	ER	Bagé	7	265.043	004	PA	Passo Fundo	21	284.583
041	ER	Bento Gonçalves	8	164.432	002	PA	Pelotas	15	563.622
012	ER	Cachoeira do Sul	8	143.686	000	ER	Porto Alegre	7	1.756.761
029	ER	Camaquã	9	131.509	019	PA	Rio Grande	5	264.989
061	ER	Canela	1	39.229	032	PA	Sananduva	14	72.568
011	ER	Canoas	2	346.543	016	ER	Santa Cruz do Sul	18	322.502
005	ER	Carazinho	14	129.124	013	PA	Santa Maria	12	334.502
001	ER	Caxias do Sul	13	553.680	023	PA	Santa Rosa	17	179.581
045	ER	Charqueadas	10	153.503	042	ER	Santiago	5	70.769
025	PA	Cruz Alta	11	158.195	018	ER	Santo Ângelo	11	144.630
027	PA	Encantado	13	74.179	038	PA	São Borja	1	61.671
030	ER	Erechim	31	215.124	046	PA	São Francisco de Assis	2	26.326
047	PA	Esteio	2	211.712	040	PA	São Gabriel	3	102.484
028	PA	Estrela	11	121.580	049	PA	São Leopoldo	2	245.007
054	ER	Farroupilha	1	63.635	051	PA	São Luiz Gonzaga	16	109.641
026	PA	Frederico Westphalen	18	124.657	052	PA	São Sepé	4	68.723
044	PA	Garibaldi	5	66.123	021	PA	Sapiranga	3	98.195
043	PA	Gramado	1	32.273	035	PA	Soledade	11	92.072
048	PA	Gravataí	5	427.826	057	PA	Tapejara	1	19.250
031	PA	Guaporé	15	78.059	033	ER	Taquara	9	216.724
064	ER	Horizontina	1	18.348	036	PA	Tenente Portela	5	27.612
006	ER	Ijuí	8	118.016	022	PA	Tramandaí	11	180.442
010	PA	Júlio de Castilhos	7	57.221	024	ER	Três Passos	17	116.621
056	PA	Lagoa Vermelha	1	27.525	017	PA	Uruguaiana	5	195.365
014	ER	Lajeado	13	139.541	039	PA	Vacaria	9	92.002
015	PA	Montenegro	14	141.821	066	PA	Venâncio Aires	1	65.946
003	ER	Novo Hamburgo	9	408.474	050	PA	Viamão	5	277.223
037	PA	Osório	5	70.490					

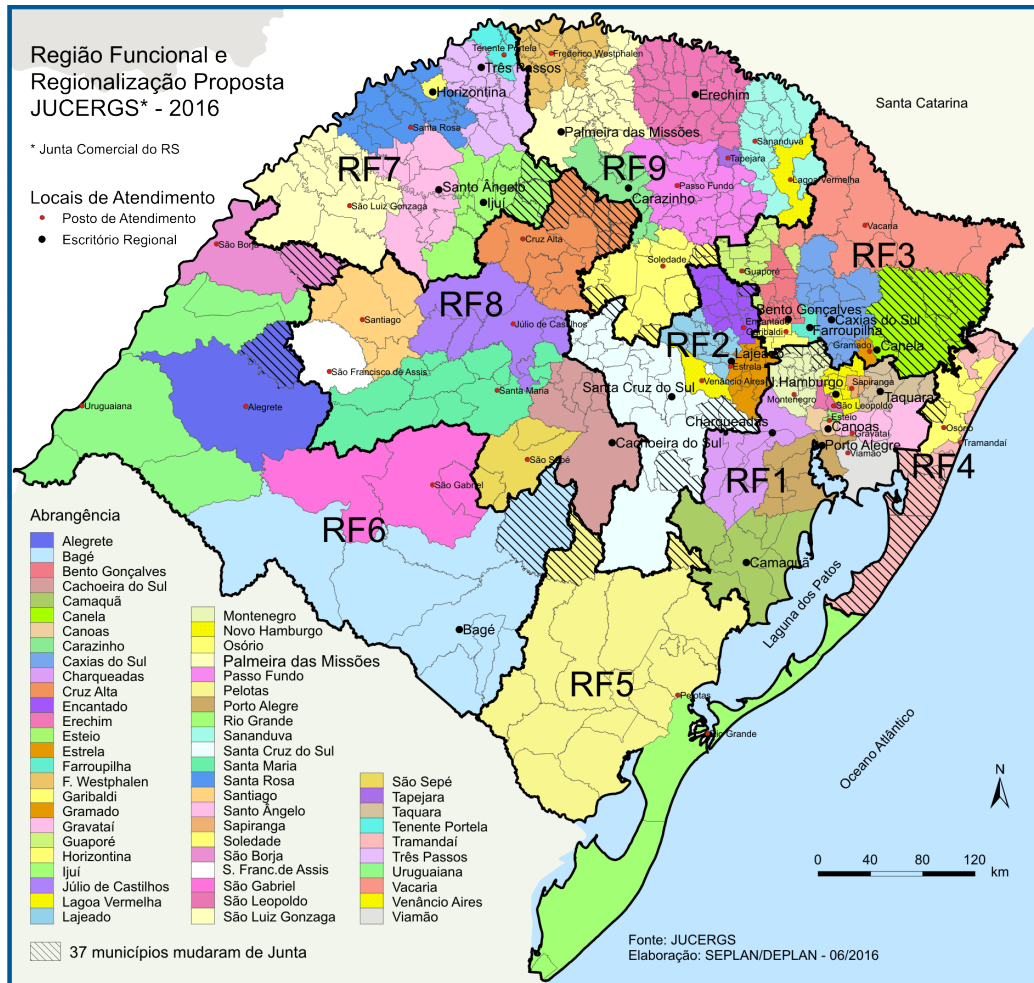
Fonte: JUCERGS

* PA: Posto de Atendimento

ER: Escritório Regional

A partir de uma análise da Figura 24, foram identificados 37 municípios que necessitariam mudar de regional para compatibilização com as RFs, os quais são destacados na Figura 25.

Figura 25: Postos de Atendimento e Escritórios Regionais da JUCERGS após mudanças e Regiões Funcionais de Planejamento



Na Tabela 24, são listados os 37 municípios que necessitariam mudar de regional para compatibilização e sugestões de destino para esses municípios.

Tabela 24: Municípios que necessitariam mudar de Escritório Regional ou Posto de Atendimento da JUCERGS para compatibilização com as RFs

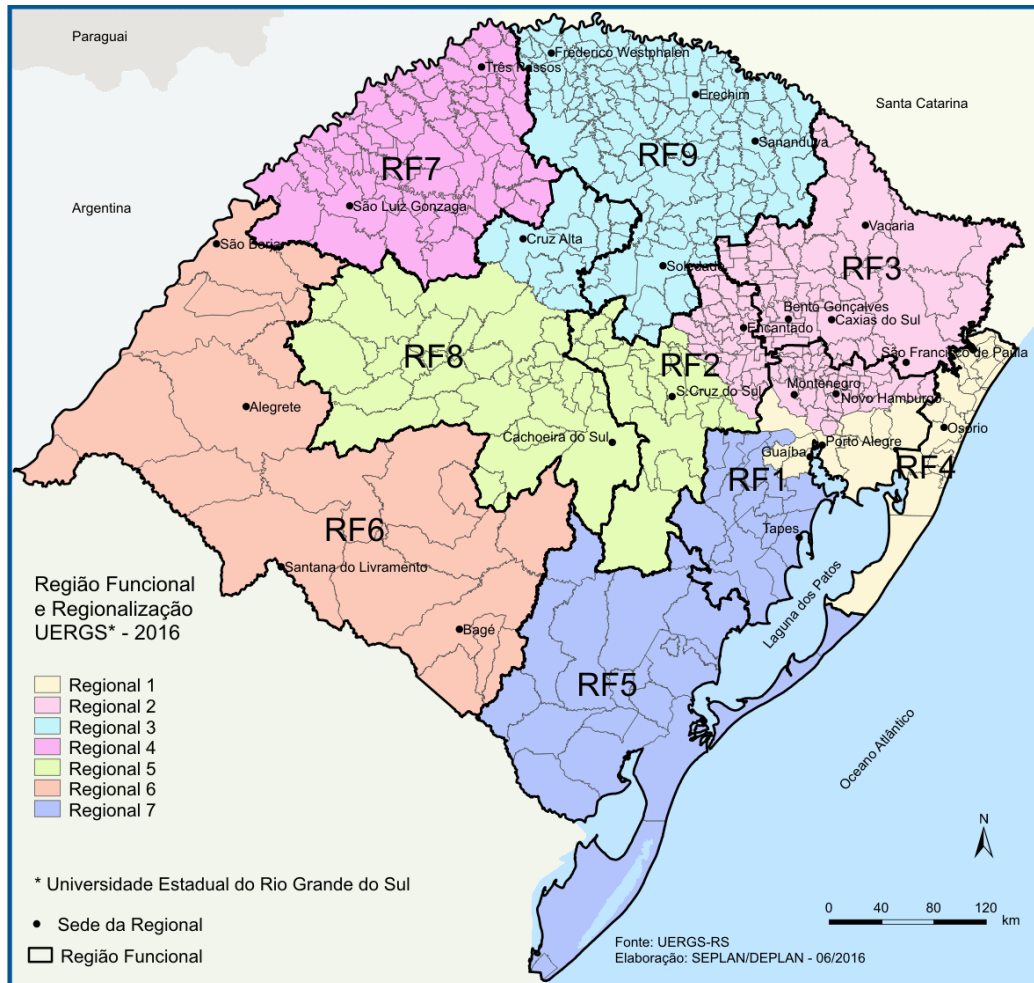
Município	COREDE	RF	Junta atual	Sugestão
Alto Feliz	Vale do Caí	RF1	Caxias do Sul	Montenegro
Amaral Ferrador	Sul	RF5	Camaquã	Pelotas
Balneário Pinhal	Litoral	RF4	Viamão	Tramandaí
Barão	Vale do Caí	RF1	Garibaldi	Montenegro
Caçapava do Sul	Campanha	RF6	São Sepé	Bagé
Cambará do Sul	Hortênsias	RF3	Taquara	Canela
Capivari do Sul	Litoral	RF4	Viamão	Tramandaí
Caraá	Litoral	RF4	Gravataí	Osório
Colorado	Alto Jacuí	RF8	Carazinho	Cruz Alta
Condor	Noroeste Colonial	RF7	Cruz Alta	Ijuí
Dois Lajeados	Vale do Rio Taquari	RF2	Guaporé	Encantado
Feliz	Vale do Caí	RF1	Caxias do Sul	Montenegro
General Câmara	Vale do Rio Pardo	RF2	Charqueadas	Santa Cruz do Sul
Gramado Xavier	Alto da Serra do Botucaraí	RF9	Santa Cruz do Sul	Soledade
Itacurubi	Fronteira Oeste	RF6	São Luiz Gonzaga	São Borja
Itapuca	Alto da Serra do Botucaraí	RF9	Guaporé	Soledade
Jacuízinho	Alto da Serra do Botucaraí	RF9	Cruz Alta	Soledade
Jaquirana	Hortênsias	RF3	Taquara	Canela
Lagoa dos Três Cantos	Alto Jacuí	RF8	Carazinho	Cruz Alta
Linha Nova	Vale do Caí	RF1	Caxias do Sul	Montenegro
Manoel Viana	Fronteira Oeste	RF6	São Francisco de Assis	Alegrete
Mostardas	Litoral	RF4	Viamão	Tramandaí
Não-Me-Toque	Alto Jacuí	RF8	Carazinho	Cruz Alta
Nova Alvorada	Produção	RF9	Encantado	Soledade
Palmares do Sul	Litoral	RF4	Viamão	Tramandaí
Panambi	Noroeste Colonial	RF7	Cruz Alta	Ijuí
Pantano Grande	Vale do Rio Pardo	RF2	Charqueadas	Santa Cruz do Sul
Pejuçara	Noroeste Colonial	RF7	Cruz Alta	Ijuí
Saldanha Marinho	Alto Jacuí	RF8	Carazinho	Cruz Alta
Santa Bárbara do Sul	Alto Jacuí	RF8	Carazinho	Cruz Alta
Santana da Boa Vista	Sul	RF5	Cachoeira do Sul	Pelotas
São Francisco de Paula	Hortênsias	RF3	Taquara	Canela
Selbach	Alto Jacuí	RF8	Carazinho	Cruz Alta
Tapera	Alto Jacuí	RF8	Carazinho	Cruz Alta
Tunas	Vale do Rio Pardo	RF2	Soledade	Santa Cruz do Sul
Vale Real	Vale do Caí	RF1	Caxias do Sul	Montenegro
Vale Verde	Vale do Rio Pardo	RF2	Charqueadas	Santa Cruz do Sul

Cabe observar que entre os 37 municípios, não há nenhuma sede de Escritório Regional ou de Posto de Atendimento. A proposta de regionalização contempla somente a redistribuição interna dos municípios para compatibilização com as RFs.

3.9.2. Universidade Estadual do Rio Grande do Sul - UERGS

A UERGS tem sua atuação no Estado do Rio Grande do Sul através de 7 Regionais, demonstradas na Figura 26, em comparação às RFs.

Figura 26: Regionalização das Regionais da UERGS e Regiões Funcionais de Planejamento - 2016



A Tabela 25 apresenta o número de municípios e as populações, conforme dados do censo de 2010, das Regionais da UERGS.

Tabela 25: Número de municípios e população (2010) das Regionais da UERGS

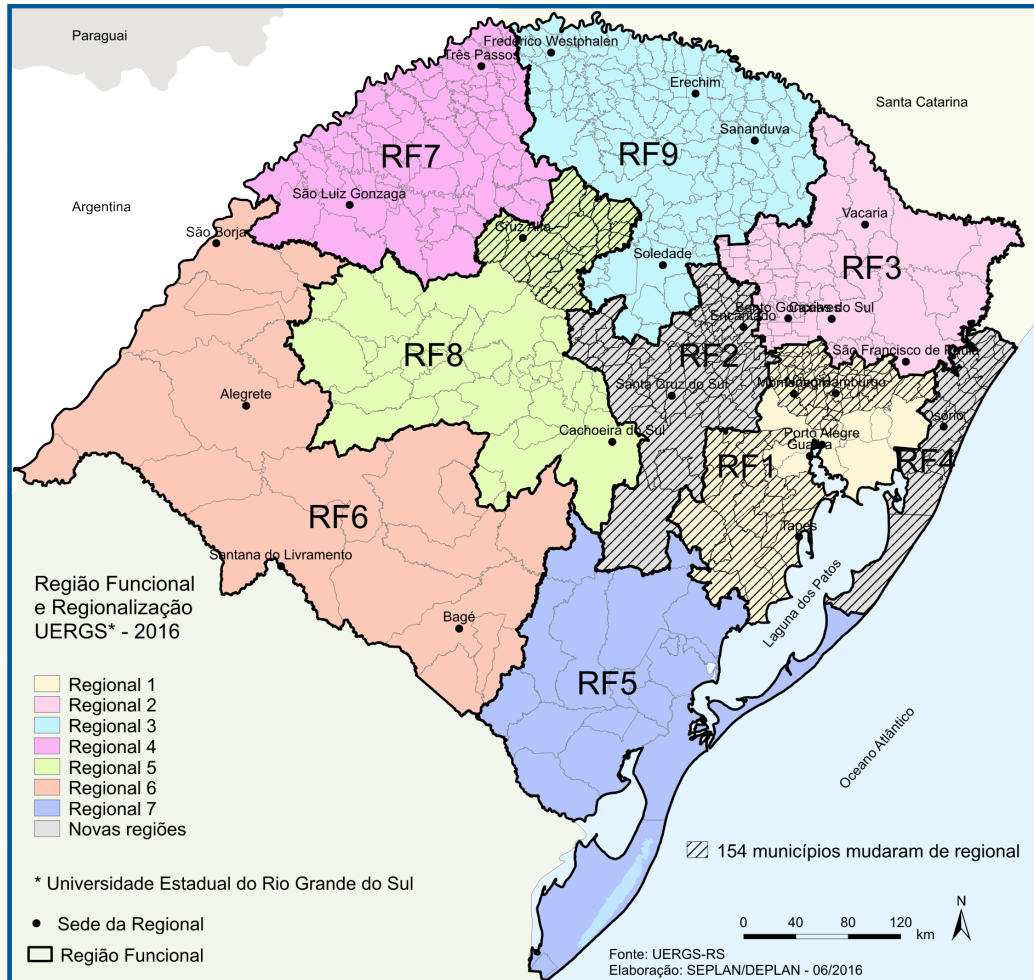
Regionais UERGS	Número de municípios	População (2010)
1	31	2.716.345
2	128	3.080.010
3	144	1.224.533
4	77	759.591
5	58	1.070.364
6	20	746.419
7	39	1.096.667

Fontes: UERGS, IBGE

A partir de uma análise da Figura 26, foram identificados 154 municípios que necessitariam trocar de Regional para compatibilização com as RFs, conforme demonstrado na

Figura 27. Também deveriam ser criadas duas novas Regionais nas RFs 2 e 4, ou avaliada a possibilidade dessas serem atendidas por outra região. Além disso, também é importante afirmar que a Regional 7 perderia sua única sede, Tapes, para a Regional 1.

Figura 27: Regionais da UERGS após mudanças sugeridas e Regiões Funcionais de Planejamento



A Tabela 26 apresenta os municípios que necessitariam mudar de Regional para compatibilização com as RFs e sugestões de Regionais de destino para esses municípios.

Tabela 26: Municípios que necessitariam mudar de Regional da UERGS para compatibilização com as RFs

Município	COREDE	RF	Regional	Regional
Alto Feliz	Vale do Caí	RF1	2	1
Anta Gorda	Vale do Taquari	RF2	2	Nova região
Arambaré	Centro-Sul	RF1	7	1
Araricá	Vale do Rio dos Sinos	RF1	2	1
Arroio do Meio	Vale do Taquari	RF2	2	Nova região
Arroio do Sal	Litoral	RF4	1	Nova região
Arroio do Tigre	Vale do Rio Pardo	RF2	5	Nova região
Arroio dos Ratos	Centro-Sul	RF1	7	1
Arvorezinha	Vale do Taquari	RF2	2	Nova região
Balneário Pinhal	Litoral	RF4	1	Nova região
Barão	Vale do Caí	RF1	2	1
Barão do Triunfo	Centro-Sul	RF1	7	1
Barra do Ribeiro	Centro-Sul	RF1	7	1
Boa Vista do Cadeado	Alto Jacuí	RF8	3	5
Boa Vista do Incra	Alto Jacuí	RF8	3	5
Bom Princípio	Vale do Caí	RF1	2	1
Bom Retiro do Sul	Vale do Taquari	RF2	2	Nova região
Boqueirão do Leão	Vale do Rio Pardo	RF2	5	Nova região
Brochier	Vale do Caí	RF1	2	1
Butiá	Centro-Sul	RF1	7	1
Camaquã	Centro-Sul	RF1	7	1
Campo Bom	Vale do Rio dos Sinos	RF1	2	1
Candelária	Vale do Rio Pardo	RF2	5	Nova região
Canoas	Vale do Rio dos Sinos	RF1	2	1
Canudos do Vale	Vale do Taquari	RF2	2	Nova região
Capão da Canoa	Litoral	RF4	1	Nova região
Capela de Santana	Vale do Caí	RF1	2	1
Capitão	Vale do Taquari	RF2	2	Nova região
Capivari do Sul	Litoral	RF4	1	Nova região
Caraá	Litoral	RF4	1	Nova região
Cerro Grande do Sul	Centro-Sul	RF1	7	1
Charqueadas	Centro-Sul	RF1	7	1
Chувиска	Centro-Sul	RF1	7	1
Cidreira	Litoral	RF4	1	Nova região
Colinas	Vale do Taquari	RF2	2	Nova região
Colorado	Alto Jacuí	RF8	3	5
Coqueiro Baixo	Vale do Taquari	RF2	2	Nova região
Cristal	Centro-Sul	RF1	7	1
Cruz Alta	Alto Jacuí	RF8	3	5
Cruzeiro do Sul	Vale do Taquari	RF2	2	Nova região
Dois Irmãos	Vale do Rio dos Sinos	RF1	2	1
Dois Lajeados	Vale do Taquari	RF2	2	Nova região
Dom Feliciano	Centro-Sul	RF1	7	1
Dom Pedro de Alcântara	Litoral	RF4	1	Nova região
Doutor Ricardo	Vale do Taquari	RF2	2	Nova região
Encantado	Vale do Taquari	RF2	2	Nova região
Encruzilhada do Sul	Vale do Rio Pardo	RF2	5	Nova região
Estância Velha	Vale do Rio dos Sinos	RF1	2	1
Esteio	Vale do Rio dos Sinos	RF1	2	1
Estrela	Vale do Taquari	RF2	2	Nova região
Estrela Velha	Vale do Rio Pardo	RF2	5	Nova região

cont.

Município	COREDE	RF	Regional	Regional
Fazenda Vilanova	Vale do Taquari	RF2	2	Nova região
Feliz	Vale do Caí	RF1	2	1
Forquetinha	Vale do Taquari	RF2	2	Nova região
Fortaleza dos Valos	Alto Jacuí	RF8	3	5
General Câmara	Vale do Rio Pardo	RF2	5	Nova região
Harmonia	Vale do Caí	RF1	2	1
Herveiras	Vale do Rio Pardo	RF2	5	Nova região
Ibarama	Vale do Rio Pardo	RF2	5	Nova região
Ibirubá	Alto Jacuí	RF8	3	5
Igrejinha	Paranhana-Encosta da Serra	RF1	2	1
Ilópolis	Vale do Taquari	RF2	2	Nova região
Imbé	Litoral	RF4	1	Nova região
Imigrante	Vale do Taquari	RF2	2	Nova região
Itati	Litoral	RF4	1	Nova região
Ivoti	Vale do Rio dos Sinos	RF1	2	1
Lagoa Bonita do Sul	Vale do Rio Pardo	RF2	5	Nova região
Lagoa dos Três Cantos	Alto Jacuí	RF8	3	5
Lajeado	Vale do Taquari	RF2	2	Nova região
Lindolfo Collor	Paranhana-Encosta da Serra	RF1	2	1
Linha Nova	Vale do Caí	RF1	2	1
Mampituba	Litoral	RF4	1	Nova região
Maquiné	Litoral	RF4	1	Nova região
Maratá	Vale do Caí	RF1	2	1
Mariana Pimentel	Centro-Sul	RF1	7	1
Marques de Souza	Vale do Taquari	RF2	2	Nova região
Mato Leitão	Vale do Rio Pardo	RF2	5	Nova região
Minas do Leão	Centro-Sul	RF1	7	1
Montenegro	Vale do Caí	RF1	2	1
Morrinhos do Sul	Litoral	RF4	1	Nova região
Morro Reuter	Paranhana-Encosta da Serra	RF1	2	1
Mostardas	Litoral	RF4	1	Nova região
Muçum	Vale do Taquari	RF2	2	Nova região
Não-Me-Toque	Alto Jacuí	RF8	3	5
Nova Bréscia	Vale do Taquari	RF2	2	Nova região
Nova Hartz	Vale do Rio dos Sinos	RF1	2	1
Nova Santa Rita	Vale do Rio dos Sinos	RF1	2	1
Novo Hamburgo	Vale do Rio dos Sinos	RF1	2	1
Osório	Litoral	RF4	1	Nova região
Palmares do Sul	Litoral	RF4	1	Nova região
Pantano Grande	Vale do Rio Pardo	RF2	5	Nova região
Parei Novo	Vale do Caí	RF1	2	1
Parobé	Paranhana-Encosta da Serra	RF1	2	1
Passa Sete	Vale do Rio Pardo	RF2	5	Nova região
Passo do Sobrado	Vale do Rio Pardo	RF2	5	Nova região
Paverama	Vale do Taquari	RF2	2	Nova região
Poço das Antas	Vale do Taquari	RF2	2	Nova região
Portão	Vale do Rio dos Sinos	RF1	2	1
Pouso Novo	Vale do Taquari	RF2	2	Nova região
Presidente Lucena	Paranhana-Encosta da Serra	RF1	2	1
Progresso	Vale do Taquari	RF2	2	Nova região
Putinga	Vale do Taquari	RF2	2	Nova região
Quinze de Novembro	Alto Jacuí	RF8	3	5

cont.

Município	COREDE	RF	Regional	Regional
Relvado	Vale do Taquari	RF2	2	Nova região
Rio Pardo	Vale do Rio Pardo	RF2	5	Nova região
Riozinho	Paranhana-Encosta da Serra	RF1	2	1
Roca Sales	Vale do Taquari	RF2	2	Nova região
Rolante	Paranhana-Encosta da Serra	RF1	2	1
Saldanha Marinho	Alto Jacuí	RF8	3	5
Salto do Jacuí	Alto Jacuí	RF8	3	5
Salvador do Sul	Vale do Caí	RF1	2	1
Santa Bárbara do Sul	Alto Jacuí	RF8	3	5
Santa Clara do Sul	Vale do Taquari	RF2	2	Nova região
Santa Cruz do Sul	Vale do Rio Pardo	RF2	5	Nova região
Santa Maria do Herval	Paranhana-Encosta da Serra	RF1	2	1
São Jerônimo	Centro-Sul	RF1	7	1
São José do Hortêncio	Vale do Caí	RF1	2	1
São José do Sul	Vale do Caí	RF1	2	1
São Leopoldo	Vale do Rio dos Sinos	RF1	2	1
São Pedro da Serra	Vale do Caí	RF1	2	1
São Sebastião do Caí	Vale do Caí	RF1	2	1
São Vendelino	Vale do Caí	RF1	2	1
Sapiranga	Vale do Rio dos Sinos	RF1	2	1
Sapucaia do Sul	Vale do Rio dos Sinos	RF1	2	1
Segredo	Vale do Rio Pardo	RF2	5	Nova região
Selbach	Alto Jacuí	RF8	3	5
Sentinela do Sul	Centro-Sul	RF1	7	1
Sério	Vale do Taquari	RF2	2	Nova região
Sertão Santana	Centro-Sul	RF1	7	1
Sinimbu	Vale do Rio Pardo	RF2	5	Nova região
Sobradinho	Vale do Rio Pardo	RF2	5	Nova região
Tabaí	Vale do Taquari	RF2	2	Nova região
Tapera	Alto Jacuí	RF8	3	5
Tapes	Centro-Sul	RF1	7	1
Taquara	Paranhana-Encosta da Serra	RF1	2	1
Taquari	Vale do Taquari	RF2	2	Nova região
Terra de Areia	Litoral	RF4	1	Nova região
Teutônia	Vale do Taquari	RF2	2	Nova região
Torres	Litoral	RF4	1	Nova região
Tramandaí	Litoral	RF4	1	Nova região
Travesseiro	Vale do Taquari	RF2	2	Nova região
Três Cachoeiras	Litoral	RF4	1	Nova região
Três Coroas	Paranhana-Encosta da Serra	RF1	2	1
Três Forquilhas	Litoral	RF4	1	Nova região
Tunas	Vale do Rio Pardo	RF2	5	Nova região
Tupandi	Vale do Caí	RF1	2	1
Vale do Sol	Vale do Rio Pardo	RF2	5	Nova região
Vale Real	Vale do Caí	RF1	2	1
Vale Verde	Vale do Rio Pardo	RF2	5	Nova região
Venâncio Aires	Vale do Rio Pardo	RF2	5	Nova região
Vera Cruz	Vale do Rio Pardo	RF2	5	Nova região
Vespasiano Correa	Vale do Taquari	RF2	2	Nova região
Westfalia	Vale do Taquari	RF2	2	Nova região
Xangri-lá	Litoral	RF4	1	Nova região

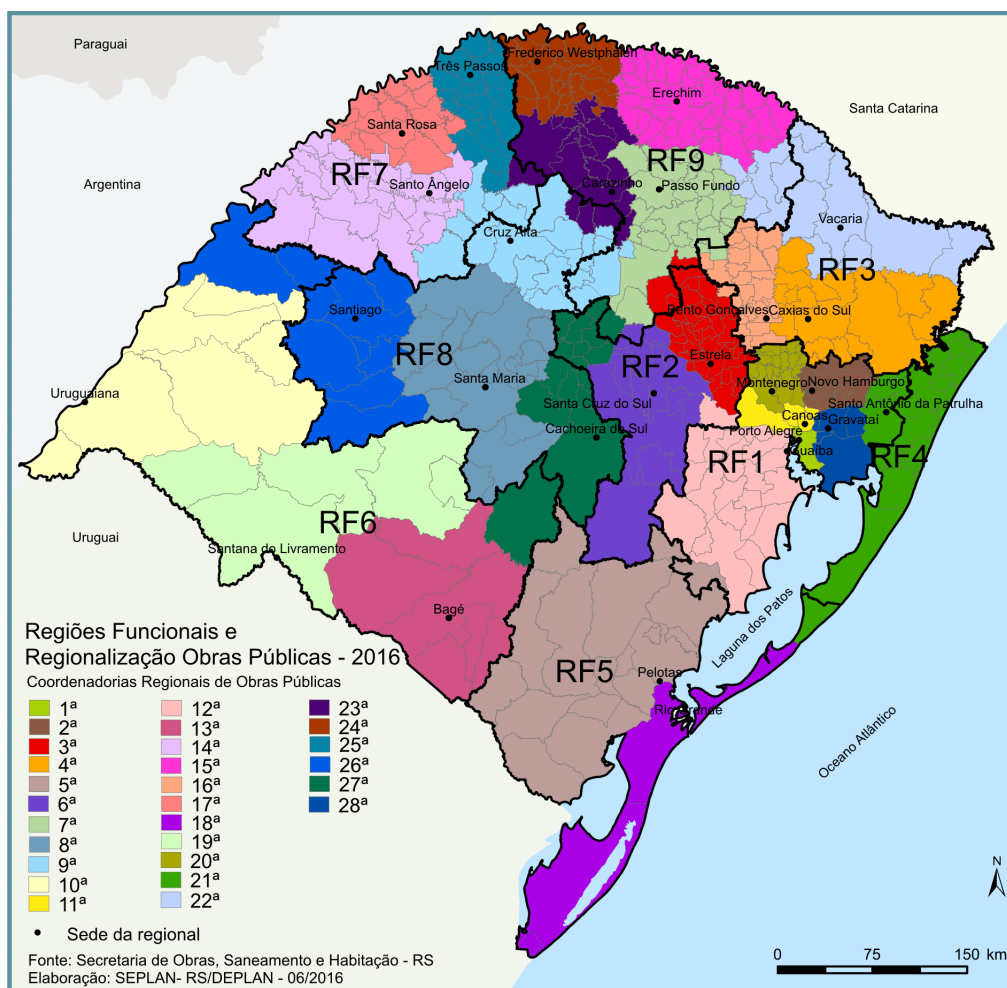
Cabe observar que, entre os 154 municípios, há 7 sedes de Regional. Assim, a proposta de regionalização contempla, além da redistribuição interna dos municípios para compatibilização com as RFs, também a necessidade de criação de 2 novas Regionais para as RFs 2 e 4. Para a RF 2 já existem duas sedes de Regional em Santa Cruz do Sul e em Encantado e para a RF 4 já existe uma sede de Regional em Osório. A RF 5 não necessitaria de uma sede, por não possuir atuação da UERGS.

3.10. Secretaria de Obras, Saneamento e Habitação - SOP

Na SOP, foram identificadas duas regionalizações: a da própria SOP; e a da Companhia Rio-grandense de Saneamento - CORSAN.

A Secretaria de Obras, Saneamento e Habitação atua através de 28 Coordenadorias Regionais de Obras Públicas - CROPs. A Figura 28 demonstra essas CROPs e realiza uma comparação com o recorte territorial das RFs.

Figura 28: Regionalização atual das Coordenadorias Regionais de Obras Públicas e Regiões Funcionais de Planejamento - 2016



A Tabela 27 apresenta o número de municípios e as populações, conforme o censo de 2010, das CROPs.

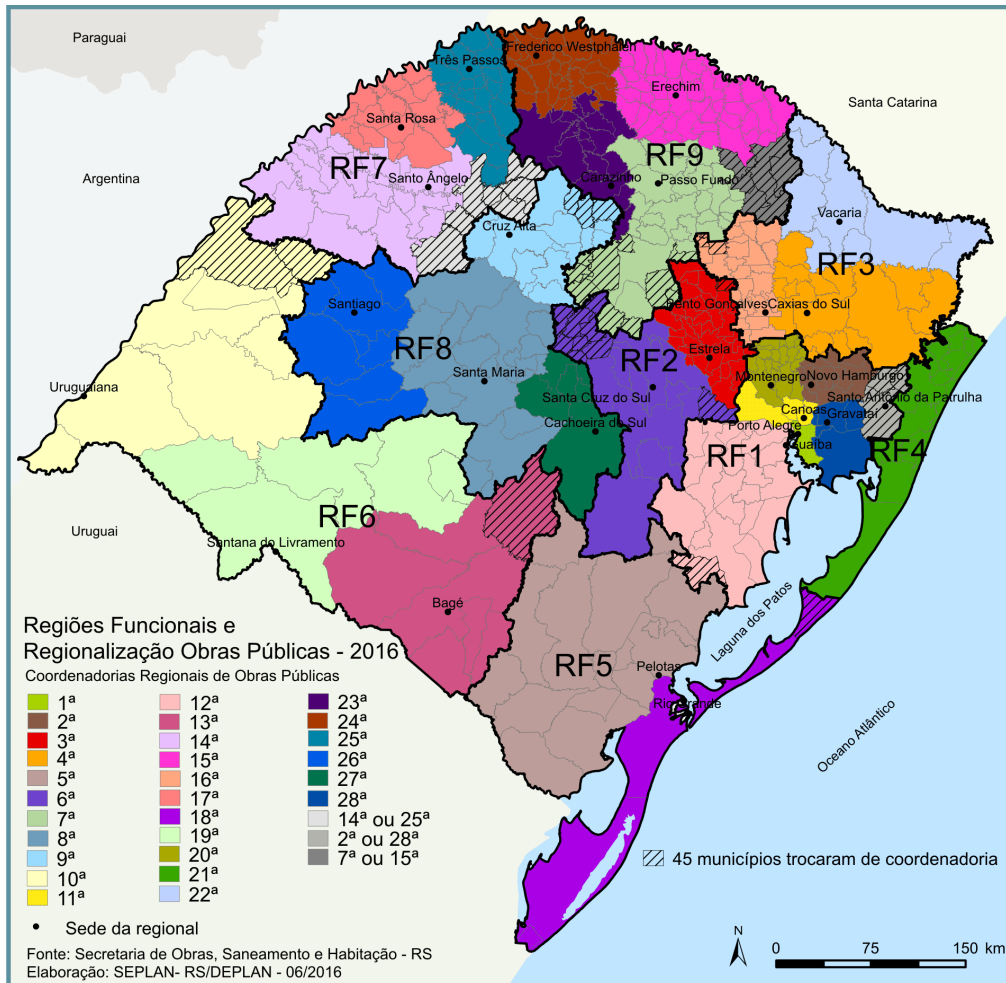
Tabela 27: Número de municípios e população (2010) das Coordenadorias Regionais de Obras Públicas

CROP	Número de municípios	População (2010)	CROP	Número de municípios	População (2010)
1 ^a	1	1.409.351	16 ^a	25	285.950
2 ^a	17	882.409	17 ^a	19	211.244
3 ^a	39	343.577	18 ^a	4	259.638
4 ^a	15	698.055	19 ^a	5	207.969
5 ^a	18	585.497	20 ^a	20	200.500
6 ^a	14	355.500	21 ^a	25	364.934
7 ^a	29	370.772	22 ^a	13	134.953
8 ^a	21	408.041	23 ^a	21	202.920
9 ^a	22	297.320	24 ^a	30	173.802
10 ^a	6	257.069	25 ^a	25	160.499
11 ^a	5	584.048	26 ^a	10	177.251
12 ^a	19	384.175	27 ^a	16	226.217
13 ^a	6	182.579	28 ^a	5	815.886
14 ^a	26	242.723			
15 ^a	41	271.050			

Fontes: SOP, IBGE

A partir de uma análise da Figura 28, foram identificados 45 municípios que necessitariam trocar de CROP para compatibilização com as RFs. Um desses municípios é Santo Antônio da Patrulha, que também é sede da 21^a CROP, sugerindo-se a avaliação da pertinência da criação de uma nova sede nessa regional. A Figura 29 apresenta as mudanças sugeridas.

Figura 29: Coordenadorias Regionais de Obras Públicas após mudanças sugeridas e Regiões Funcionais de Planejamento



A Tabela 28 apresenta os 45 municípios que necessitariam trocar de CROP para compatibilização com as RFs, além de sugestões de regiões de destino para esses municípios.

Tabela 28: Municípios que necessitariam mudar de Coordenadoria Regional de Obras Públicas para compatibilização com as RFs

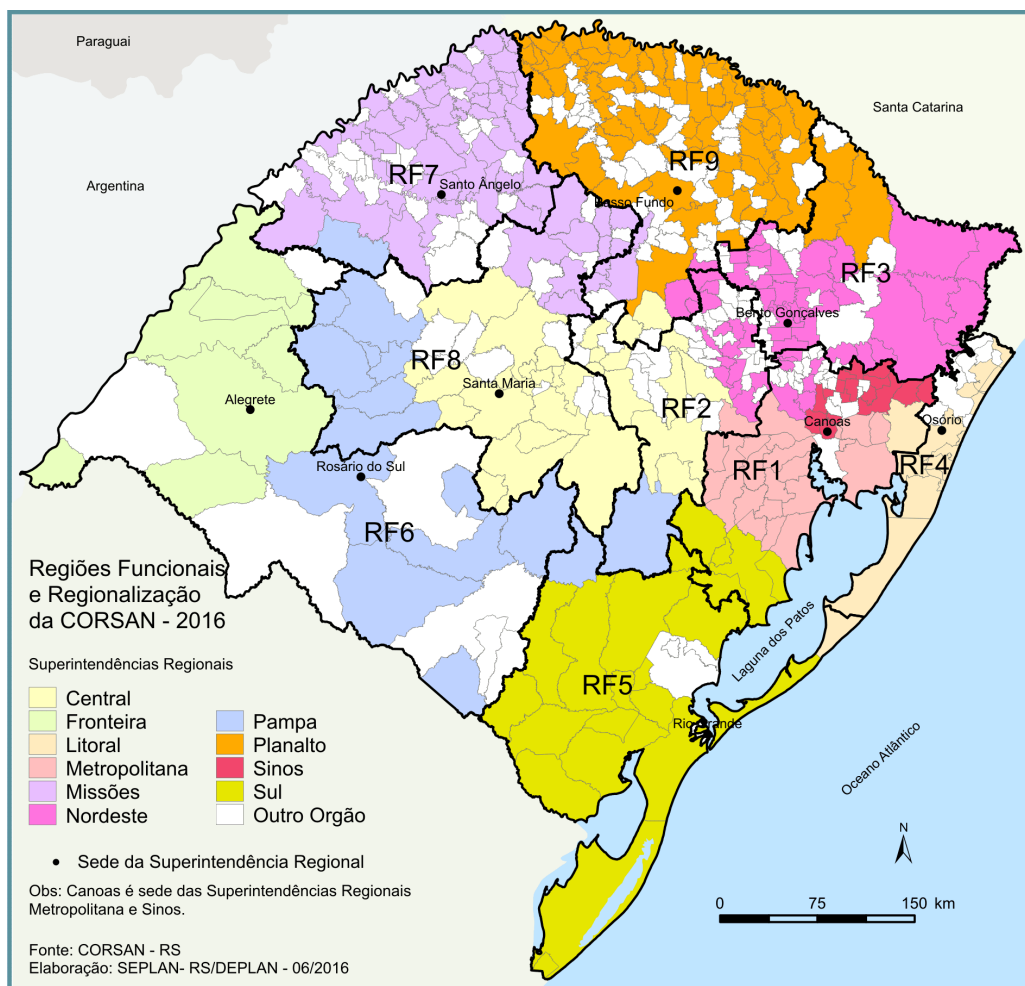
Município	COREDE	RF	Coordenadoria atual	Sugestão
Alto Alegre	Alto da Serra do Botucaraí	RF9	9 ^a	7 ^a
Arroio do Tigre	Vale do Rio Pardo	RF2	27 ^a	6 ^a
Augusto Pestana	Noroeste Colonial	RF7	9 ^a	14 ^a ou 25 ^a
Bozano	Noroeste Colonial	RF7	9 ^a	14 ^a ou 25 ^a
Caçapava do Sul	Campanha	RF6	27 ^a	13 ^a
Campos Borges	Alto da Serra do Botucaraí	RF9	9 ^a	7 ^a
Capão Bonito do Sul	Nordeste	RF9	22 ^a	7 ^a ou 15 ^a
Caseiros	Nordeste	RF9	22 ^a	7 ^a ou 15 ^a
Colorado	Alto Jacuí	RF8	23 ^a	9 ^a
Condor	Noroeste Colonial	RF7	23 ^a	14 ^a ou 25 ^a
Cristal	Centro-Sul	RF1	5 ^a	12 ^a
Dois Lajeados	Vale do Taquari	RF2	16 ^a	3 ^a
Espumoso	Alto da Serra do Botucaraí	RF9	9 ^a	7 ^a
Estrela Velha	Vale do Rio Pardo	RF2	27 ^a	6 ^a
Fontoura Xavier	Alto da Serra do Botucaraí	RF9	3 ^a	7 ^a
General Câmara	Vale do Rio Pardo	RF2	12 ^a	6 ^a
Gramado Xavier	Alto da Serra do Botucaraí	RF9	6 ^a	7 ^a
Ibarama	Vale do Rio Pardo	RF2	27 ^a	6 ^a
Ibiaçá	Nordeste	RF9	22 ^a	7 ^a ou 15 ^a
Ibiraiaras	Nordeste	RF9	22 ^a	7 ^a ou 15 ^a
Ijuí	Noroeste Colonial	RF7	9 ^a	14 ^a ou 25 ^a
Itacurubi	Fronteira Oeste	RF6	26 ^a	10 ^a
Itapuca	Alto da Serra do Botucaraí	RF9	3 ^a	7 ^a
Jacuzinho	Alto da Serra do Botucaraí	RF9	9 ^a	7 ^a
Jóia	Noroeste Colonial	RF7	9 ^a	14 ^a ou 25 ^a
Lagoa Bonita do Sul	Vale do Rio Pardo	RF2	27 ^a	6 ^a
Lagoa Vermelha	Nordeste	RF9	22 ^a	7 ^a ou 15 ^a
Lagoão	Alto da Serra do Botucaraí	RF9	27 ^a	7 ^a
Montauri	Serra	RF3	7 ^a	16 ^a
Mormaço	Alto da Serra do Botucaraí	RF9	9 ^a	7 ^a
Não-Me-Toque	Alto Jacuí	RF8	23 ^a	9 ^a
Panambi	Noroeste Colonial	RF7	9 ^a	14 ^a ou 25 ^a
Passa Sete	Vale do Rio Pardo	RF2	27 ^a	6 ^a
Pejuçara	Noroeste Colonial	RF7	9 ^a	14 ^a ou 25 ^a
Riozinho	Paranhana-Encosta da Serra	RF1	21 ^a	2 ^a ou 28 ^a
Rolante	Paranhana-Encosta da Serra	RF1	21 ^a	2 ^a ou 28 ^a
Saldanha Marinho	Alto Jacuí	RF8	23 ^a	9 ^a
Santo Antônio da Patrulha	Metropolitano Delta do Jacuí	RF1	21 ^a	2 ^a ou 28 ^a
São Borja	Fronteira Oeste	RF6	26 ^a	10 ^a
São José do Herval	Alto da Serra do Botucaraí	RF9	3 ^a	7 ^a
Segredo	Vale do Rio Pardo	RF2	27 ^a	6 ^a
Serafina Corrêa	Serra	RF3	7 ^a	16 ^a
Sobradinho	Vale do Rio Pardo	RF2	27 ^a	6 ^a
Tavares	Sul	RF5	21 ^a	18 ^a
Tunas	Vale do Rio Pardo	RF2	27 ^a	6 ^a

Cabe observar que, entre os 45 municípios, inclui-se a sede da 21ª CROP - Santo Antônio da Patrulha. A proposta de regionalização contempla a criação de uma sede de CROP na 27ª CROP, pois Santo Antônio da Patrulha passaria a fazer parte da 2ª ou da 28ª CROP, cuja pertinência tem que ser melhor avaliada.

3.10.1. Companhia Rio-grandense de Saneamento - CORSAN

A CORSAN tem sua atuação distribuída em 10 Superintendências Regionais no Estado do Rio Grande do Sul. É importante afirmar que 183 municípios não são atendidos atualmente pela companhia. A Figura 30 apresenta essas regiões, comparando-as às RFs.

Figura 30: Superintendências Regionais da CORSAN e Regiões Funcionais de Planejamento - 2016



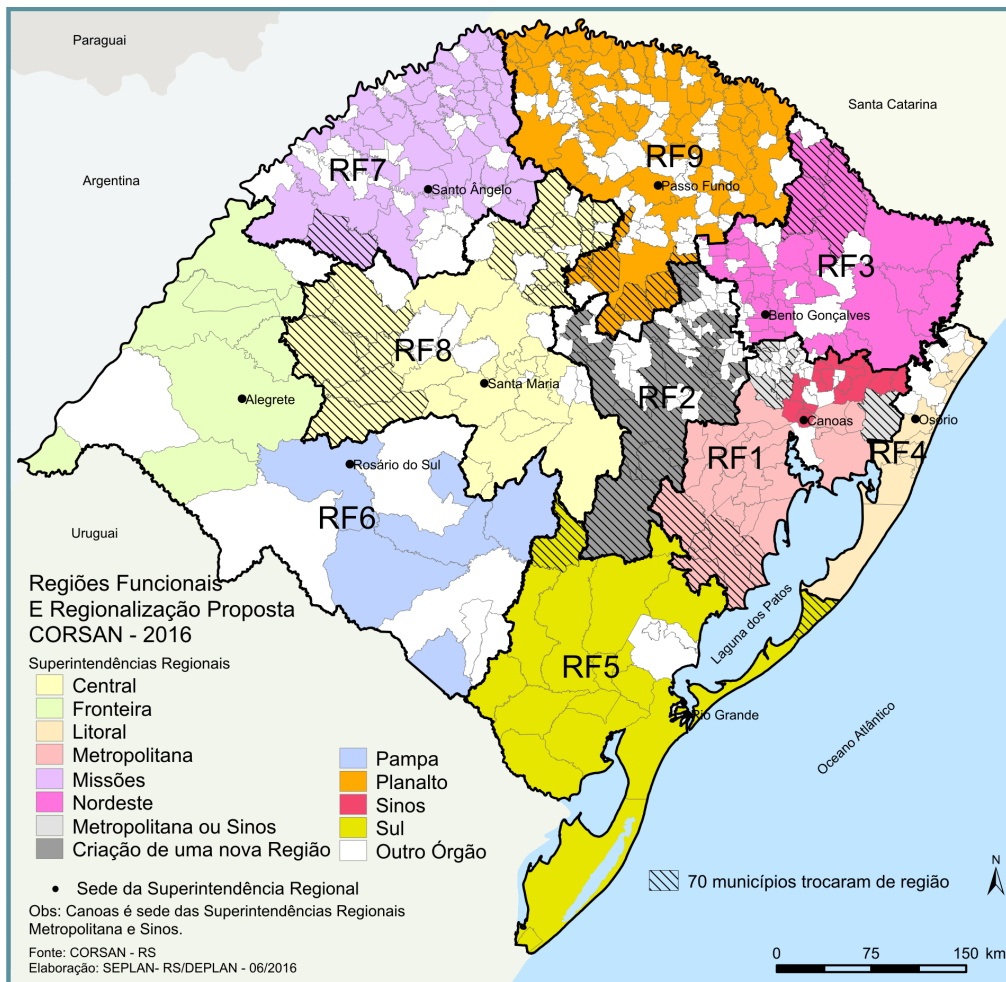
A Tabela 29 apresenta o número de municípios e a população atendida, conforme o censo de 2010, pelas Superintendências Regionais da CORSAN. A partir da análise da Figura 30, foram identificados 70 municípios que deveriam trocar de Superintendência Regional para compatibilização com as RFs. Pela proposta, também deveria ser avaliada a criação de uma nova Superintendência na Região Funcional 2, conforme demonstrado na Figura 31.

Tabela 29: Número de municípios e população atendida (2010) pelas Superintendências Regionais da CORSAN

Regional CORSAN	Número de municípios	População (2010)
Central	30	826.610
Fronteira	7	216.326
Litoral	15	300.235
Metropolitana	21	1.140.073
Missões	62	826.695
Nordeste	54	922.588
Pampa	16	275.415
Planalto	70	947.149
Sinos	17	991.577
Sul	22	588.147
Outros órgãos	183	3.659.114

Fontes: CORSAN, IBGE

Figura 31: Superintendências Regionais da CORSAN após mudanças e Regiões Funcionais de Planejamento - 2016



A Tabela 30 apresenta os 70 municípios que necessitariam trocar de Superintendência Regional para compatibilização e sugestões de regionais de destino para esses municípios. A proposta abrange, assim, além da troca de 70 municípios de Superintendência Regional, a possível criação de uma nova regional na Região Funcional 2.

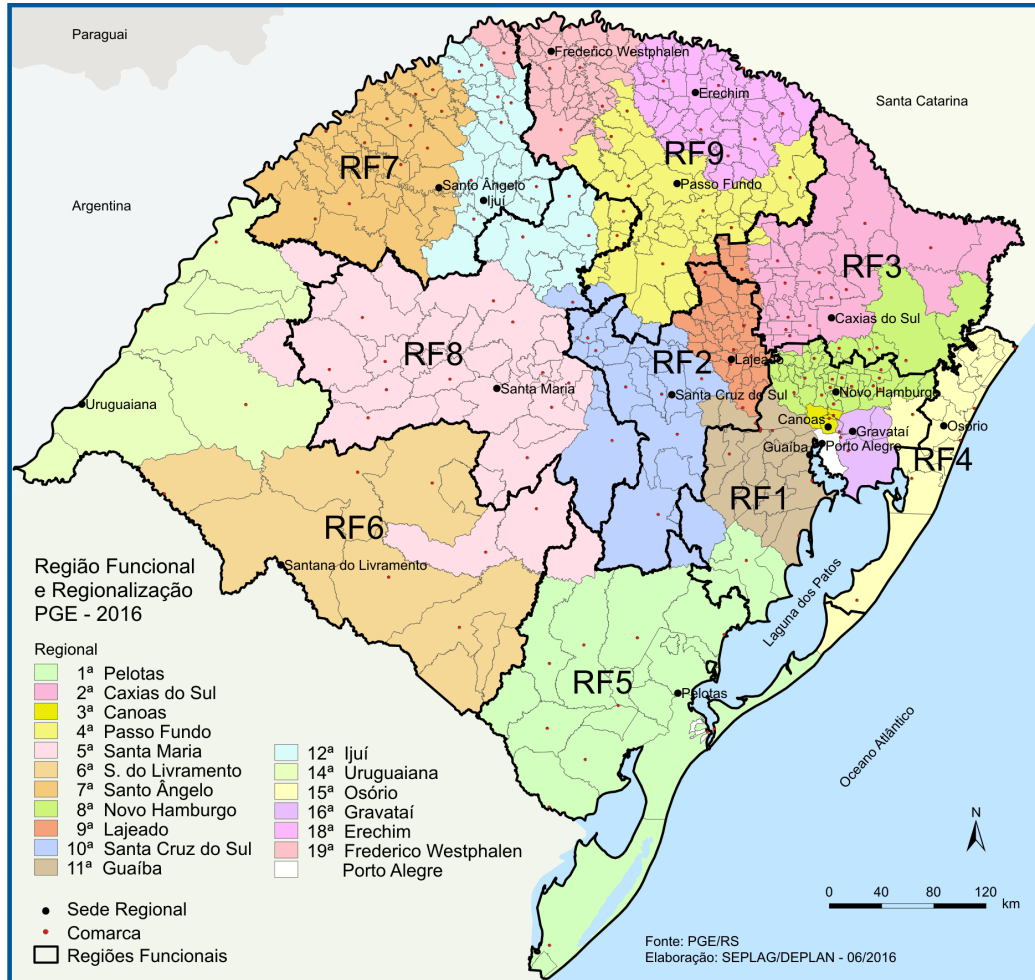
Tabela 30: Municípios que necessitariam mudar de regional da Superintendência Regional da CORSAN para compatibilização com as RFs

Município	COREDE	RF	Regional atual	Regional sugestão
Alto Alegre	Alto da Serra do Botucaraí	RF9	Missões	Planalto
Arambaré	Centro-Sul	RF1	Sul	Metropolitana
Arroio do Meio	Vale do Rio Taquari	RF2	Nordeste	Nova Regional
Arroio do Tigre	Vale do Rio Pardo	RF2	Central	Nova Regional
Arvorezinha	Vale do Rio Taquari	RF2	Nordeste	Nova Regional
Barão	Vale do Caí	RF1	Nordeste	Metropolitana/Canoas
Barros Cassal	Alto da Serra do Botucaraí	RF9	Central	Planalto
Bom Retiro do Sul	Vale do Rio Taquari	RF2	Nordeste	Nova Regional
Boqueirão do Leão	Vale do Rio Pardo	RF2	Central	Nova Regional
Bossoroca	Missões	RF7	Pampa	Missões
Cacequi	Vale do Jaquari	RF8	Pampa	Central
Camaquã	Centro-Sul	RF1	Sul	Metropolitana
Campos Borges	Alto da Serra do Botucaraí	RF9	Missões	Planalto
Candelária	Vale do Rio Pardo	RF2	Central	Nova Regional
Capela de Santana	Vale do Caí	RF1	Nordeste	Metropolitana/Canoas
Chuívisca	Centro-Sul	RF1	Sul	Metropolitana
Colorado	Alto Jacuí	RF8	Missões	Central
Cristal	Centro-Sul	RF1	Sul	Metropolitana
Cruz Alta	Alto Jacuí	RF8	Missões	Central
Cruzeiro do Sul	Vale do Rio Taquari	RF2	Nordeste	Nova Regional
Dom Feliciano	Centro-Sul	RF1	Sul	Metropolitana
Encantado	Vale do Rio Taquari	RF2	Nordeste	Nova Regional
Encruzilhada do Sul	Vale do Rio Pardo	RF2	Pampa	Nova Regional
Esmeralda	Campos de Cima da Serra	RF3	Planalto	Nordeste
Espumoso	Alto da Serra do Botucaraí	RF9	Missões	Planalto
Estrela	Vale do Rio Taquari	RF2	Nordeste	Nova Regional
Feliz	Vale do Caí	RF1	Nordeste	Metropolitana/Canoas
Fontoura Xavier	Alto da Serra do Botucaraí	RF9	Nordeste	Planalto
Fortaleza dos Valos	Alto Jacuí	RF8	Missões	Central
General Câmara	Vale do Rio Pardo	RF2	Metropolitana	Nova Regional
Ibirubá	Alto Jacuí	RF8	Missões	Central
Ilópolis	Vale do Rio Taquari	RF2	Nordeste	Nova Regional
Itapuca	Alto da Serra do Botucaraí	RF9	Nordeste	Planalto
Jaquari	Vale do Jaquari	RF8	Pampa	Central
Laço Bonita do Sul	Vale do Rio Pardo	RF2	Central	Nova Regional
Lagoão	Alto da Serra do Botucaraí	RF9	Central	Planalto
Lajeado	Vale do Rio Taquari	RF2	Nordeste	Nova Regional
Marques de Souza	Vale do Rio Taquari	RF2	Nordeste	Nova Regional
Montenegro	Vale do Caí	RF1	Nordeste	Metropolitana/Canoas
Muitos Capões	Campos de Cima da Serra	RF3	Planalto	Nordeste
Não-Me-Toque	Alto Jacuí	RF8	Missões	Central
Nova Brésia	Vale do Rio Taquari	RF2	Nordeste	Nova Regional
Nova Esperança do Sul	Vale do Jaquari	RF8	Pampa	Central
Pantano Grande	Vale do Rio Pardo	RF2	Central	Nova Regional
Passa Sete	Vale do Rio Pardo	RF2	Central	Nova Regional
Paverama	Vale do Rio Taquari	RF2	Nordeste	Nova Regional
Putinga	Vale do Rio Taquari	RF2	Nordeste	Nova Regional
Rio Pardo	Vale do Rio Pardo	RF2	Central	Nova Regional
Roca Sales	Vale do Rio Taquari	RF2	Nordeste	Nova Regional
Salto do Jacuí	Alto Jacuí	RF8	Missões	Central
Salvador do Sul	Vale do Caí	RF1	Nordeste	Metropolitana/Canoas
Santa Bárbara do Sul	Alto Jacuí	RF8	Missões	Central
Santa Cruz do Sul	Vale do Rio Pardo	RF2	Central	Nova Regional
Santana da Boa Vista	Sul	RF5	Pampa	Sul
Santiago	Vale do Jaquari	RF8	Pampa	Central
Santo Antônio da Patrulha	Metropolitano Delta do Jacuí	RF1	Litoral	Metropolitana/Canoas
São Francisco de Assis	Vale do Jaquari	RF8	Pampa	Central
São José do Herval	Alto da Serra do Botucaraí	RF9	Nordeste	Planalto
São Pedro da Serra	Vale do Caí	RF1	Nordeste	Metropolitana/Canoas
São Sebastião do Caí	Vale do Caí	RF1	Nordeste	Metropolitana/Canoas
São Vicente do Sul	Vale do Jaquari	RF8	Pampa	Central
Selbach	Alto Jacuí	RF8	Missões	Central
Sobradinho	Vale do Rio Pardo	RF2	Central	Nova Regional
Tapera	Alto Jacuí	RF8	Missões	Central
Taquari	Vale do Rio Taquari	RF2	Nordeste	Nova Regional
Tavares	Sul	RF5	Litoral	Sul
Unistalda	Vale do Jaquari	RF8	Pampa	Central
Vacaria	Campos de Cima da Serra	RF3	Planalto	Nordeste
Venâncio Aires	Vale do Rio Pardo	RF2	Central	Nova Regional
Victor Graeff	Alto da Serra do Botucaraí	RF9	Missões	Planalto

3.11. Procuradoria Geral do Estado - PGE

A PGE tem sua atuação no Estado do Rio Grande do Sul através de 18 Regionais, demonstradas na Figura 32, em comparação às RFs:

Figura 32: Regionais da Procuradoria Geral do Estado e Regiões Funcionais de Planejamento - 2016



A Tabela 31 apresenta o número de municípios e as populações, em 2010, das Regionais da PGE. A partir da análise da Figura 32, foram identificados 55 municípios que necessitariam trocar de regional para compatibilização com as RFs, representados na Figura 33. A Tabela 32 apresenta os 55 municípios que necessitariam trocar de Regional para compatibilização com as RFs bem como as respectivas sugestões de destino para esses municípios.

Tabela 31: Número de municípios e população (2010) das Regionais da PGE

Regional	Número de municípios	População (2010)
1ª Procuradoria Regional - Pelotas	23	901.941
2ª Procuradoria Regional - Caxias do Sul	37	917.164
3ª Procuradoria Regional - Canoas	4	558.255
4ª Procuradoria Regional - Passo Fundo	49	564.535
5ª Procuradoria Regional - Santa Maria	37	620.211
6ª Procuradoria Regional - Santana do Livramento	10	382.869
7ª Procuradoria Regional - Santo Ângelo	45	451.510
8ª Procuradoria Regional - Novo Hamburgo	44	1.223.791
9ª Procuradoria Regional - Lajeado	42	372.331
10ª Procuradoria Regional - Santa Cruz do Sul	30	543.852
11ª Procuradoria Regional - Guaíba	17	327.440
12ª Procuradoria Regional - Ijuí	35	387.392
14ª Procuradoria Regional - Uruguaiiana	6	311.668
15ª Procuradoria Regional - Osório	23	341.119
16ª Procuradoria Regional - Gravataí	5	815.886
18ª Procuradoria Regional - Erechim	47	308.833
19ª Procuradoria Regional - Frederico Westphalen	42	255.781
Porto Alegre	1	1.409.351

Fonte: PGE, IBGE

Figura 33: Regionais da PGE após mudanças e Regiões Funcionais de Planejamento

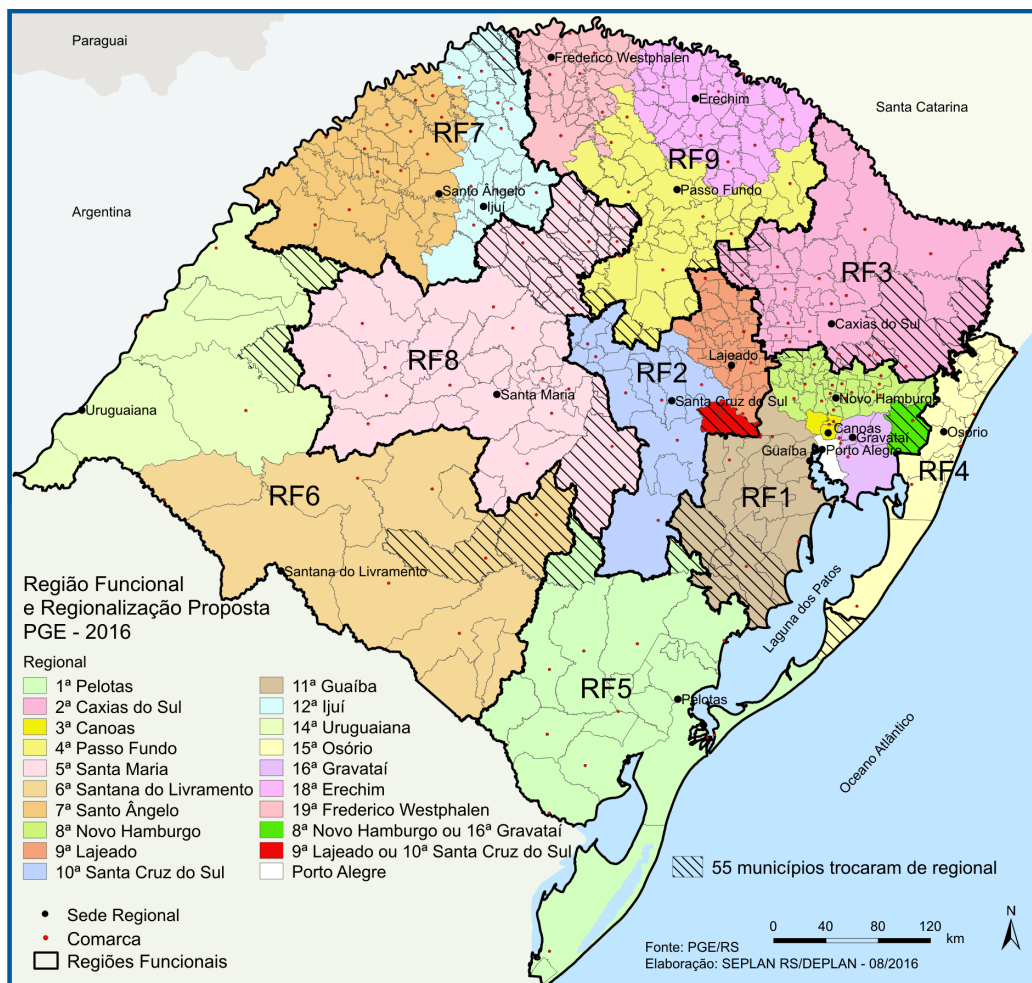


Tabela 32: Municípios que necessitariam trocar de Regional da PGE para compatibilização com as RFs

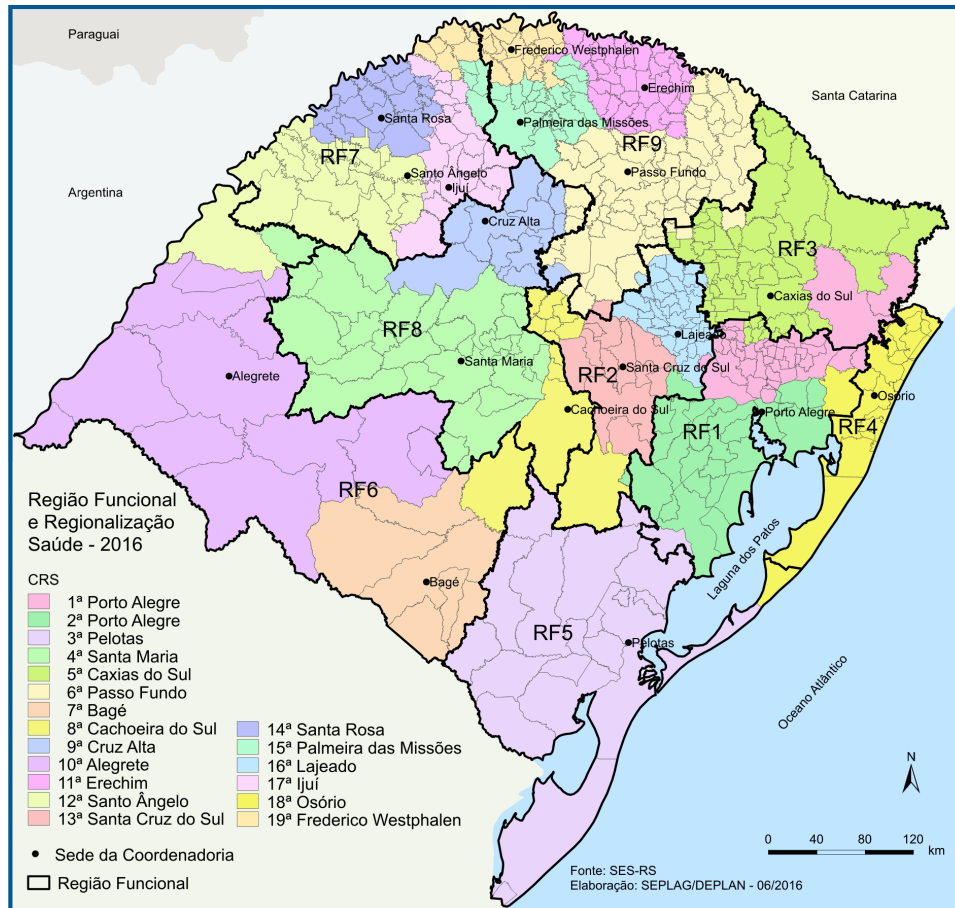
Município	COREDE	RF	Regional atual	Regional sugestão
Amaral Ferrador	Sul	RF5	10ª Santa Cruz do Sul	1ª Pelotas
Arambaré	Centro-Sul	RF1	1ª Pelotas	11ª Guaíba
Barão	Vale do Caf	RF1	2ª Caxias do Sul	8ª Novo Hamburgo
Barra do Guarita	Celeiro	RF7	19ª Frederico Westphalen	12ª Ijuí
Boa Vista do Cadeado	Alto Jacuí	RF8	12ª Ijuí	5ª Santa Maria
Boa Vista do Incra	Alto Jacuí	RF8	12ª Ijuí	5ª Santa Maria
Caçapava do Sul	Campanha	RF6	5ª Santa Maria	6ª Santana do Livramento
Cachoeira do Sul	Jacuí Centro	RF8	10ª Santa Cruz do Sul	5ª Santa Maria
Camaquã	Centro-Sul	RF1	1ª Pelotas	11ª Guaíba
Cambará do Sul	Hortênsias	RF3	8ª Novo Hamburgo	2ª Caxias do Sul
Canela	Hortênsias	RF3	8ª Novo Hamburgo	2ª Caxias do Sul
Cerro Branco	Jacuí Centro	RF8	10ª Santa Cruz do Sul	5ª Santa Maria
Chuívisca	Centro-Sul	RF1	1ª Pelotas	11ª Guaíba
Colorado	Alto Jacuí	RF8	4ª Passo Fundo	5ª Santa Maria
Cristal	Centro-Sul	RF1	1ª Pelotas	11ª Guaíba
Cruz Alta	Alto Jacuí	RF8	12ª Ijuí	5ª Santa Maria
Derrubadas	Celeiro	RF7	19ª Frederico Westphalen	12ª Ijuí
Dom Feliciano	Centro-Sul	RF1	10ª Santa Cruz do Sul	11ª Guaíba
Fortaleza dos Valos	Alto Jacuí	RF8	12ª Ijuí	5ª Santa Maria
General Câmara	Vale do Rio Pardo	RF2	11ª Guaíba	9ª Lajeado ou 10ª Santa Cruz do Sul
Gramado	Hortênsias	RF3	8ª Novo Hamburgo	2ª Caxias do Sul
Gramado Xavier	Alto da Serra do Botucaraí	RF9	10ª Santa Cruz do Sul	4ª Passo Fundo
Guaporé	Serra	RF3	9ª Lajeado	2ª Caxias do Sul
Ibirubá	Alto Jacuí	RF8	12ª Ijuí	5ª Santa Maria
Itacurubi	Fronteira Oeste	RF6	5ª Santa Maria	14ª Uruquaiana
Itapuca	Alto da Serra do Botucaraí	RF9	9ª Lajeado	4ª Passo Fundo
Jacuízinho	Alto da Serra do Botucaraí	RF9	10ª Santa Cruz do Sul	4ª Passo Fundo
Lagoa dos Três Cantos	Alto Jacuí	RF8	4ª Passo Fundo	5ª Santa Maria
Lagoão	Alto da Serra do Botucaraí	RF9	10ª Santa Cruz do Sul	4ª Passo Fundo
Lavras do Sul	Campanha	RF6	5ª Santa Maria	6ª Santana do Livramento
Manoel Viana	Fronteira Oeste	RF6	5ª Santa Maria	14ª Uruquaiana
Miraguaí	Celeiro	RF7	19ª Frederico Westphalen	12ª Ijuí
Montauri	Serra	RF3	9ª Lajeado	2ª Caxias do Sul
Não-Me-Toque	Alto Jacuí	RF8	4ª Passo Fundo	5ª Santa Maria
Nova Araçá	Serra	RF3	4ª Passo Fundo	2ª Caxias do Sul
Nova Petrópolis	Hortênsias	RF3	8ª Novo Hamburgo	2ª Caxias do Sul
Novo Cabrais	Jacuí Centro	RF8	10ª Santa Cruz do Sul	5ª Santa Maria
Paraí	Serra	RF3	4ª Passo Fundo	2ª Caxias do Sul
Picada Café	Hortênsias	RF3	8ª Novo Hamburgo	2ª Caxias do Sul
Quinze de Novembro	Alto Jacuí	RF8	12ª Ijuí	5ª Santa Maria
Saldanha Marinho	Alto Jacuí	RF8	12ª Ijuí	5ª Santa Maria
Salto do Jacuí	Alto Jacuí	RF8	10ª Santa Cruz do Sul	5ª Santa Maria
Santa Bárbara do Sul	Alto Jacuí	RF8	12ª Ijuí	5ª Santa Maria
Santana da Boa Vista	Sul	RF5	5ª Santa Maria	1ª Pelotas
Santo Antônio da Patrulha	Metropolitano Delta do Jacuí	RF1	15ª Osório	8ª Novo Hamburgo ou 16ª Gravataí
São Francisco de Paula	Hortênsias	RF3	8ª Novo Hamburgo	2ª Caxias do Sul
São Valentim do Sul	Serra	RF3	9ª Lajeado	2ª Caxias do Sul
Selbach	Alto Jacuí	RF8	4ª Passo Fundo	5ª Santa Maria
Serafina Corrêa	Serra	RF3	9ª Lajeado	2ª Caxias do Sul
Tapera	Alto Jacuí	RF8	4ª Passo Fundo	5ª Santa Maria
Tavares	Sul	RF5	1ª Pelotas	15ª Osório
Tenente Portela	Celeiro	RF7	19ª Frederico Westphalen	12ª Ijuí
União da Serra	Serra	RF3	9ª Lajeado	2ª Caxias do Sul
Vale Verde	Vale do Rio Pardo	RF2	11ª Guaíba	9ª Lajeado ou 10ª Santa Cruz do Sul
Vista Gaúcha	Celeiro	RF7	19ª Frederico Westphalen	12ª Ijuí

Cabe observar que, entre os 55 municípios, não há nenhuma sede de Superintendência Regional. A proposta de regionalização contempla somente a redistribuição interna dos municípios para compatibilização com as RFs.

3.12. Secretaria Estadual da Saúde – SES

A SES tem sua atuação no Estado do Rio Grande do Sul através de 19 Coordenadorias Regionais de Saúde, demonstradas na Figura 34, em comparação ao recorte das RFs.

Figura 34: Regionalização atual das Coordenadorias Regionais de Saúde e Regiões Funcionais de Planejamento - 2016



A Tabela 33 demonstra o número de municípios e as populações, de acordo com dados do censo de 2010, abrangidas pelas Coordenadorias Regionais de Saúde.

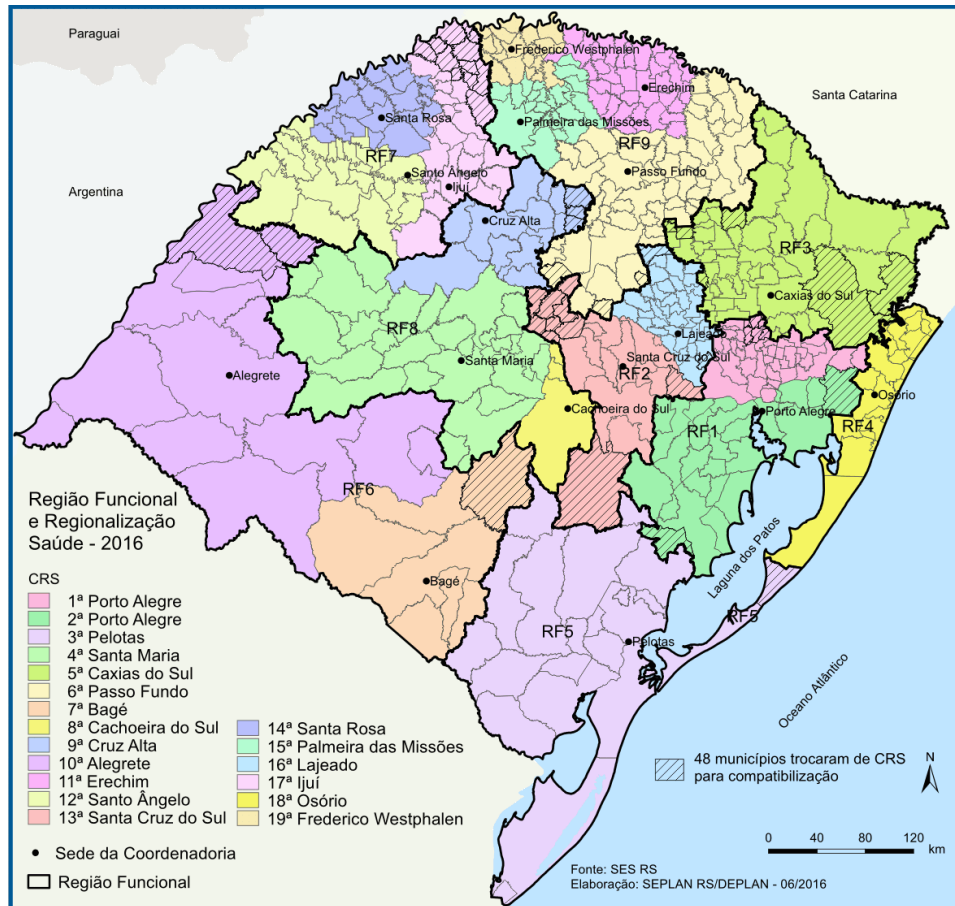
Tabela 33: Número de municípios e população (2010) das Coordenadorias Regionais de Saúde

CES	Município Sede	Número de municípios	População (2010)
1 ^a	Porto Alegre	41	1.686.231
2 ^a	Porto Alegre	25	2.609.412
3 ^a	Pelotas	22	845.135
4 ^a	Santa Maria	32	541.247
5 ^a	Caxias do Sul	49	1.076.801
6 ^a	Passo Fundo	62	626.126
7 ^a	Bagé	6	182.579
8 ^a	Cachoeira do Sul	12	200.264
9 ^a	Cruz Alta	13	152.070
10 ^a	Alegrete	11	465.038
11 ^a	Erechim	33	230.814
12 ^a	Santo Ângelo	24	286.248
13 ^a	Santa Cruz do Sul	13	327.158
14 ^a	Santa Rosa	22	226.933
15 ^a	Palmeira das Missões	26	161.508
16 ^a	Lajeado	37	325.412
17 ^a	Ijuí	20	222.771
18 ^a	Osório	23	341.119
19 ^a	Frederico Westphalen	26	187.063

Fonte: SES, IBGE

A partir da análise da Figura 34, foram identificados 48 municípios que necessitariam mudar de Coordenadoria Regional de Saúde para compatibilização com as RFs, destacados nas áreas hachuradas da Figura 35.

Figura 35: Coordenadorias Regionais de Saúde após mudanças sugeridas e Regiões Funcionais de Planejamento



A Tabela 34 indica os municípios que necessitariam mudar de Coordenadoria Regional para compatibilização com as RFs, bem como as sugestões de Regiões de destino para esses municípios.

Tabela 34: Municípios que necessitariam mudar de Coordenadoria Regional de Saúde para compatibilização com as RFs

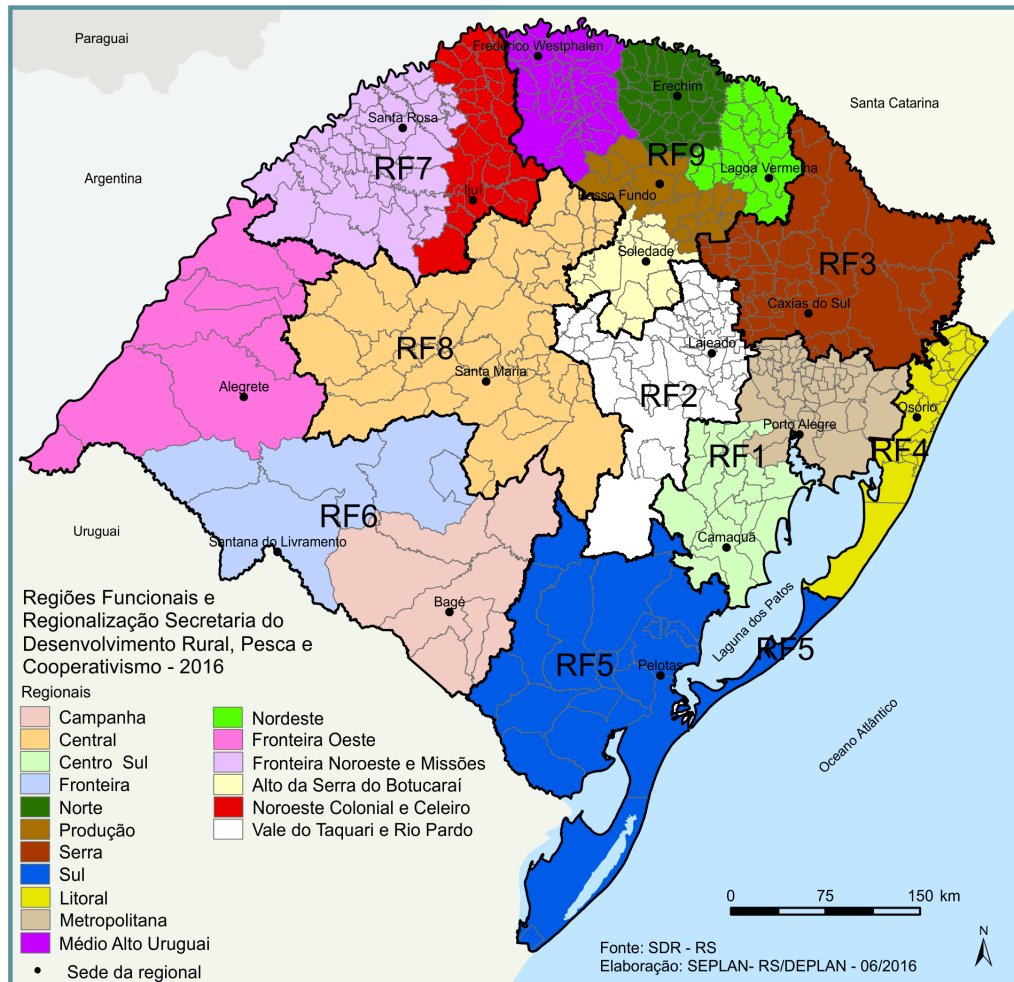
Município	COREDE	RF	CRS atual	CRS sugestão
Alto Feliz	Vale do Caí	RF1	CRS 5	CRS 1
André da Rocha	Campos de Cima da Serra	RF3	CRS 6	CRS 5
Arroio do Tigre	Vale do Rio Pardo	RF2	CRS 8	CRS 13
Arvorezinha	Vale do Taquarí	RF2	CRS 6	CRS 16
Barra do Guarita	Celeiro	RF7	CRS 19	CRS 17
Bom Princípio	Vale do Caí	RF1	CRS 5	CRS 1
Bom Progresso	Celeiro	RF7	CRS 19	CRS 17
Braga	Celeiro	RF7	CRS 15	CRS 17
Caçapava do Sul	Campanha	RF6	CRS 8	CRS 7
Cambará do Sul	Hortênsias	RF3	CRS 1	CRS 5
Coronel Bicaco	Celeiro	RF7	CRS 15	CRS 17
Cristal	Centro Sul	RF1	CRS 3	CRS 2
Derrubadas	Celeiro	RF7	CRS 19	CRS 17
Encruzilhada do Sul	Vale do Rio Pardo	RF2	CRS 8	CRS 13
Esperança do Sul	Celeiro	RF7	CRS 19	CRS 17
Estrela Velha	Vale do Rio Pardo	RF2	CRS 8	CRS 13
Feliz	Vale do Caí	RF1	CRS 5	CRS 1
General Câmara	Vale do Rio Pardo	RF2	CRS 2	CRS 13
Gramado Xavier	Alto da Serra do Botucaraí	RF9	CRS 13	CRS 6
Ibarama	Vale do Rio Pardo	RF2	CRS 8	CRS 13
Itacurubi	Fronteira Oeste	RF6	CRS 4	CRS 10
Jacuzinho	Alto da Serra do Botucaraí	RF9	CRS 9	CRS 6
Lagoa Bonita do Sul	Vale do Rio Pardo	RF2	CRS 8	CRS 13
Lagoa dos Três Cantos	Alto Jacuí	RF8	CRS 6	CRS 9
Linha Nova	Vale do Caí	RF1	CRS 5	CRS 1
Miraguaí	Celeiro	RF7	CRS 15	CRS 17
Montauri	Serra	RF3	CRS 6	CRS 5
Não-Me-Toque	Alto Jacuí	RF8	CRS 6	CRS 9
Passa Sete	Vale do Rio Pardo	RF2	CRS 8	CRS 13
Redentora	Celeiro	RF7	CRS 15	CRS 17
Santo Antônio da Patrulha	Metropolitano Delta do Jacuí	RF1	CRS 18	CRS 1 ou CRS 2
São Borja	Fronteira Oeste	RF6	CRS 12	CRS 10
São Francisco de Paula	Hortênsias	RF3	CRS 1	CRS 5
São José do Herval	Alto da Serra do Botucaraí	RF9	CRS 16	CRS 6
São Valentim do Sul	Serra	RF3	CRS 16	CRS 5
São Vendelino	Vale do Caí	RF1	CRS 5	CRS 1
Segredo	Vale do Rio Pardo	RF2	CRS 8	CRS 13
Serafina Corrêa	Serra	RF3	CRS 6	CRS 5
Sobradinho	Vale do Rio Pardo	RF2	CRS 8	CRS 13
Tabaí	Vale do Taquarí	RF2	CRS 1	CRS 16
Tapera	Alto Jacuí	RF8	CRS 6	CRS 9
Tavares	Sul	RF5	CRS 18	CRS 3
Tenente Portela	Celeiro	RF7	CRS 19	CRS 17
Tiradentes do Sul	Celeiro	RF7	CRS 19	CRS 17
Três Passos	Celeiro	RF7	CRS 19	CRS 17
Tunas	Vale do Rio Pardo	RF2	CRS 6	CRS 13
Vale Real	Vale do Caí	RF1	CRS 5	CRS 1
Vista Gaúcha	Celeiro	RF7	CRS 19	CRS 17

Cabe observar que, entre os 48 municípios, não há nenhuma sede de Coordenadoria Regional. A proposta de regionalização contempla somente a redistribuição interna dos municípios para compatibilização com as RFs.

3.13. Secretaria do Desenvolvimento Rural, Pesca e Cooperativismo - SDR

A SDR tem sua atuação no Estado do Rio Grande do Sul através de 17 Regionais. A comparação do recorte territorial dessas Regionais com as RFs demonstram a compatibilização entre as duas regionalizações, conforme apontada na Figura 36.

Figura 36: Regionalização atual das Regionais da SDR e Regiões Funcionais de Planejamento



A Tabela 35 demonstra o número de municípios e as populações das Regionais da SDR, conforme o censo de 2010.

Tabela 35: Número de municípios e população (2010) das Regionais da SDR

Regional	Número de municípios	População (2010)
Alto da Serra do Botucaraí	16	103.979
Campanha	7	216.269
Central	49	807.487
Centro Sul	17	253.461
Fronteira	5	207.969
Fronteira Noroeste	45	451.510
Fronteira Oeste	8	322.181
Litoral	21	296.083
Médio Alto Uruguai	42	278.951
Metropolitana	53	4.085.241
Nordeste	19	126.872
Noroeste Colonial e Missões	32	308.081
Norte	32	221.418
Produção	21	338.049
Serra	49	1.087.308
Sul	22	843.206
Vale do Taquari e Rio Pardo	59	745.864

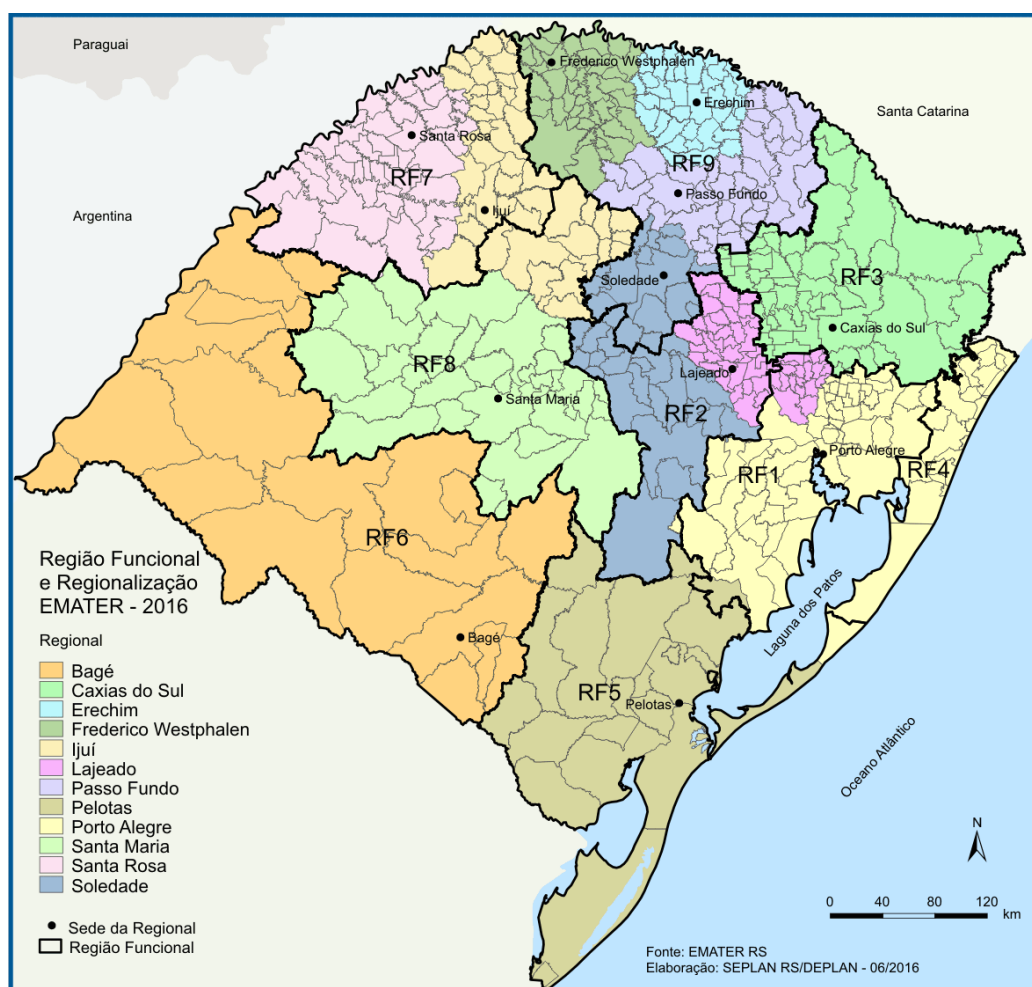
Fontes: SDR, IBGE

Dessa maneira, as Regionais de SDR já apresentam compatibilização com as RFs, não necessitando de adequações.

3.14. Associação Rio-grandense de Empreendimentos de Assistência Técnica e Extensão Rural- EMATER

A EMATER, embora seja uma associação de direito privado, sem fins lucrativos, também é abordada no presente relatório devido à função pública que possui. A empresa tem sua atuação através de 12 Regionais, cujo recorte territorial tem como base a regionalização dos 28 COREDES. No entanto, as Regionais da EMATER não se apresentam compatíveis com as RFs, conforme demonstra a Figura 37:

Figura 37: Regionalização atual das Regionais da EMATER e Regiões Funcionais de Planejamento



A Tabela 36 apresenta o número de municípios e as populações, em 2010, das Regionais da EMATER.

A partir da análise da Figura 37, foram identificados 79 municípios que necessitariam mudar de Regional para compatibilização com as RFs, como demonstrado na Figura 38. Sugere-se também criar uma nova Regional na Região Funcional 4. A Tabela 37 apresenta os municípios que necessitariam mudar de Regional para compatibilização com as RFs e sugestões de Regionais de destino.

Tabela 36: Número de municípios e população (2010) pelas Regionais da EMATER

Regional	Número de municípios	População (2010)
Bagé	20	746.419
Caxias do Sul	49	1.087.308
Erechim	32	221.418
Frederico Westphalen	42	278.951
Ijuí	46	463.345
Lajeado	55	497.303
Pelotas	22	845.135
Porto Alegre	72	4.463.276
Santa Maria	35	652.223
Santa Rosa	45	451.510
Soledade	39	522.120
Passo Fundo	40	464.921

Fontes: EMATER, IBGE

Figura 38: Regionais da EMATER após mudanças e Regiões Funcionais de Planejamento

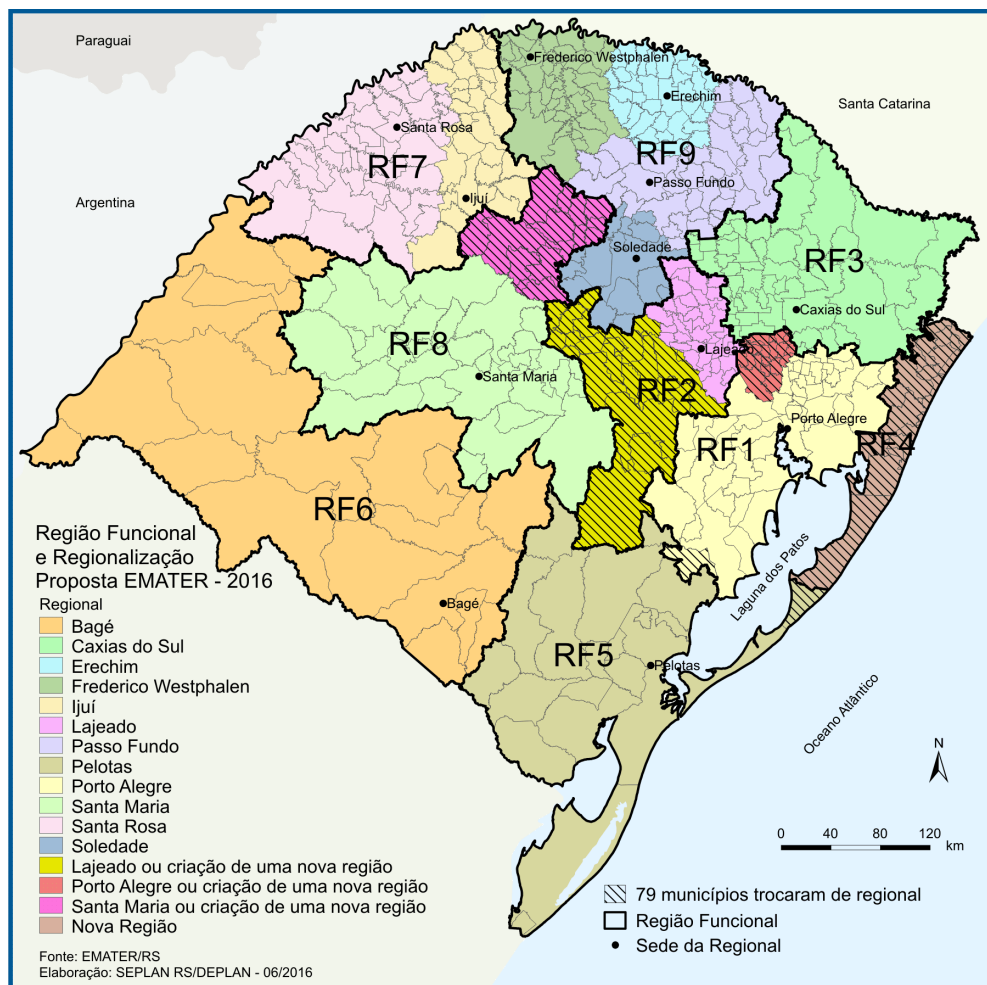


Tabela 37: Municípios que necessitariam mudar de Regional para compatibilização com as RFs

Município	COREDE	RF	Regional atual	Regional sugestão
Alto Feliz	Vale do Caí	RF1	Lajeado	Porto Alegre ou criação de uma nova região
Arroio do Sal	Litoral	RF4	Porto Alegre	Nova Região
Arroio do Tigre	Vale do Rio Pardo	RF2	Soledade	Lajeado ou criação de uma nova região
Balneário Pinhal	Litoral	RF4	Porto Alegre	Nova Região
Barão	Vale do Caí	RF1	Lajeado	Porto Alegre ou criação de uma nova região
Boa Vista do Cadeado	Alto Jacuí	RF8	Ijuí	Santa Maria ou criação de uma nova região
Boa Vista do Incra	Alto Jacuí	RF8	Ijuí	Santa Maria ou criação de uma nova região
Bom Princípio	Vale do Caí	RF1	Lajeado	Porto Alegre ou criação de uma nova região
Boqueirão do Leão	Vale do Rio Pardo	RF2	Soledade	Lajeado ou criação de uma nova região
Brochier	Vale do Caí	RF1	Lajeado	Porto Alegre ou criação de uma nova região
Candelária	Vale do Rio Pardo	RF2	Soledade	Lajeado ou criação de uma nova região
Capão da Canoa	Litoral	RF4	Porto Alegre	Nova Região
Capela de Santana	Vale do Caí	RF1	Lajeado	Porto Alegre ou criação de uma nova região
Capivari do Sul	Litoral	RF4	Porto Alegre	Nova Região
Caraá	Litoral	RF4	Porto Alegre	Nova Região
Cidreira	Litoral	RF4	Porto Alegre	Nova Região
Colorado	Alto Jacuí	RF8	Ijuí	Santa Maria ou criação de uma nova região
Cristal	Centro-Sul	RF1	Pelotas	Porto Alegre
Cruz Alta	Alto Jacuí	RF8	Ijuí	Santa Maria ou criação de uma nova região
Dom Pedro de Alcântara	Litoral	RF4	Porto Alegre	Nova Região
Encruzilhada do Sul	Vale do Rio Pardo	RF2	Soledade	Lajeado ou criação de uma nova região
Estrela Velha	Vale do Rio Pardo	RF2	Soledade	Lajeado ou criação de uma nova região
Feliz	Vale do Caí	RF1	Lajeado	Porto Alegre ou criação de uma nova região
Fortaleza dos Valos	Alto Jacuí	RF8	Ijuí	Santa Maria ou criação de uma nova região
General Câmara	Vale do Rio Pardo	RF2	Soledade	Lajeado ou criação de uma nova região
Harmonia	Vale do Caí	RF1	Lajeado	Porto Alegre ou criação de uma nova região
Herveiras	Vale do Rio Pardo	RF2	Soledade	Lajeado ou criação de uma nova região
Ibarama	Vale do Rio Pardo	RF2	Soledade	Lajeado ou criação de uma nova região
Ibirubá	Alto Jacuí	RF8	Ijuí	Santa Maria ou criação de uma nova região
Imbé	Litoral	RF4	Porto Alegre	Nova Região
Itati	Litoral	RF4	Porto Alegre	Nova Região
Laçoa Bonita do Sul	Vale do Rio Pardo	RF2	Soledade	Lajeado ou criação de uma nova região
Laçoa dos Três Cantos	Alto Jacuí	RF8	Ijuí	Santa Maria ou criação de uma nova região
Linha Nova	Vale do Caí	RF1	Lajeado	Porto Alegre ou criação de uma nova região
Mampituba	Litoral	RF4	Porto Alegre	Nova Região
Maquiné	Litoral	RF4	Porto Alegre	Nova Região
Maratá	Vale do Caí	RF1	Lajeado	Porto Alegre ou criação de uma nova região
Mato Leitão	Vale do Rio Pardo	RF2	Soledade	Lajeado ou criação de uma nova região
Montenegro	Vale do Caí	RF1	Lajeado	Porto Alegre ou criação de uma nova região
Morrinhos do Sul	Litoral	RF4	Porto Alegre	Nova Região
Mostardas	Litoral	RF4	Porto Alegre	Nova Região
Não-Me-Toque	Alto Jacuí	RF8	Ijuí	Santa Maria ou criação de uma nova região
Osório	Litoral	RF4	Porto Alegre	Nova Região
Palmares do Sul	Litoral	RF4	Porto Alegre	Nova Região
Pantano Grande	Vale do Rio Pardo	RF2	Soledade	Lajeado ou criação de uma nova região
Pareci Novo	Vale do Caí	RF1	Lajeado	Porto Alegre ou criação de uma nova região
Passa Sete	Vale do Rio Pardo	RF2	Soledade	Lajeado ou criação de uma nova região
Passo do Sobrado	Vale do Rio Pardo	RF2	Soledade	Lajeado ou criação de uma nova região
Quinze de Novembro	Alto Jacuí	RF8	Ijuí	Santa Maria ou criação de uma nova região
Rio Pardo	Vale do Rio Pardo	RF2	Soledade	Lajeado ou criação de uma nova região
Saldanha Marinho	Alto Jacuí	RF8	Ijuí	Santa Maria ou criação de uma nova região
Salto do Jacuí	Alto Jacuí	RF8	Ijuí	Santa Maria ou criação de uma nova região
Salvador do Sul	Vale do Caí	RF1	Lajeado	Porto Alegre ou criação de uma nova região
Santa Bárbara do Sul	Alto Jacuí	RF8	Ijuí	Santa Maria ou criação de uma nova região
Santa Cruz do Sul	Vale do Rio Pardo	RF2	Soledade	Lajeado ou criação de uma nova região
São José do Hortêncio	Vale do Caí	RF1	Lajeado	Porto Alegre ou criação de uma nova região
São José do Sul	Vale do Caí	RF1	Lajeado	Porto Alegre ou criação de uma nova região
São Pedro da Serra	Vale do Caí	RF1	Lajeado	Porto Alegre ou criação de uma nova região
São Sebastião do Caí	Vale do Caí	RF1	Lajeado	Porto Alegre ou criação de uma nova região
São Vendelino	Vale do Caí	RF1	Lajeado	Porto Alegre ou criação de uma nova região
Segredo	Vale do Rio Pardo	RF2	Soledade	Lajeado ou criação de uma nova região
Selbach	Alto Jacuí	RF8	Ijuí	Santa Maria ou criação de uma nova região
Sinimbu	Vale do Rio Pardo	RF2	Soledade	Lajeado ou criação de uma nova região
Sobradinho	Vale do Rio Pardo	RF2	Soledade	Lajeado ou criação de uma nova região
Tapera	Alto Jacuí	RF8	Ijuí	Santa Maria ou criação de uma nova região
Tavares	Sul	RF5	Porto Alegre	Pelotas
Terra de Areia	Litoral	RF4	Porto Alegre	Nova Região
Torres	Litoral	RF4	Porto Alegre	Nova Região
Tramandaí	Litoral	RF4	Porto Alegre	Nova Região
Três Cachoeiras	Litoral	RF4	Porto Alegre	Nova Região
Três Forquilhas	Litoral	RF4	Porto Alegre	Nova Região
Tunas	Vale do Rio Pardo	RF2	Soledade	Lajeado ou criação de uma nova região
Tupandi	Vale do Caí	RF1	Lajeado	Porto Alegre ou criação de uma nova região
Vale do Sol	Vale do Rio Pardo	RF2	Soledade	Lajeado ou criação de uma nova região
Vale Real	Vale do Caí	RF1	Lajeado	Porto Alegre ou criação de uma nova região
Vale Verde	Vale do Rio Pardo	RF2	Soledade	Lajeado ou criação de uma nova região
Venâncio Aires	Vale do Rio Pardo	RF2	Soledade	Lajeado ou criação de uma nova região
Vera Cruz	Vale do Rio Pardo	RF2	Soledade	Lajeado ou criação de uma nova região
Xangri-lá	Litoral	RF4	Porto Alegre	Nova Região

Cabe observar que, entre os 79 municípios, não há nenhuma sede de Regional. A proposta de regionalização contempla a redistribuição interna dos municípios para compatibilização com as RFs e a criação de uma nova Regional com sede na RF 4. Outra possibilidade é a de manutenção desses municípios ligados à Regional Porto Alegre, não acarretando a criação de nova região.

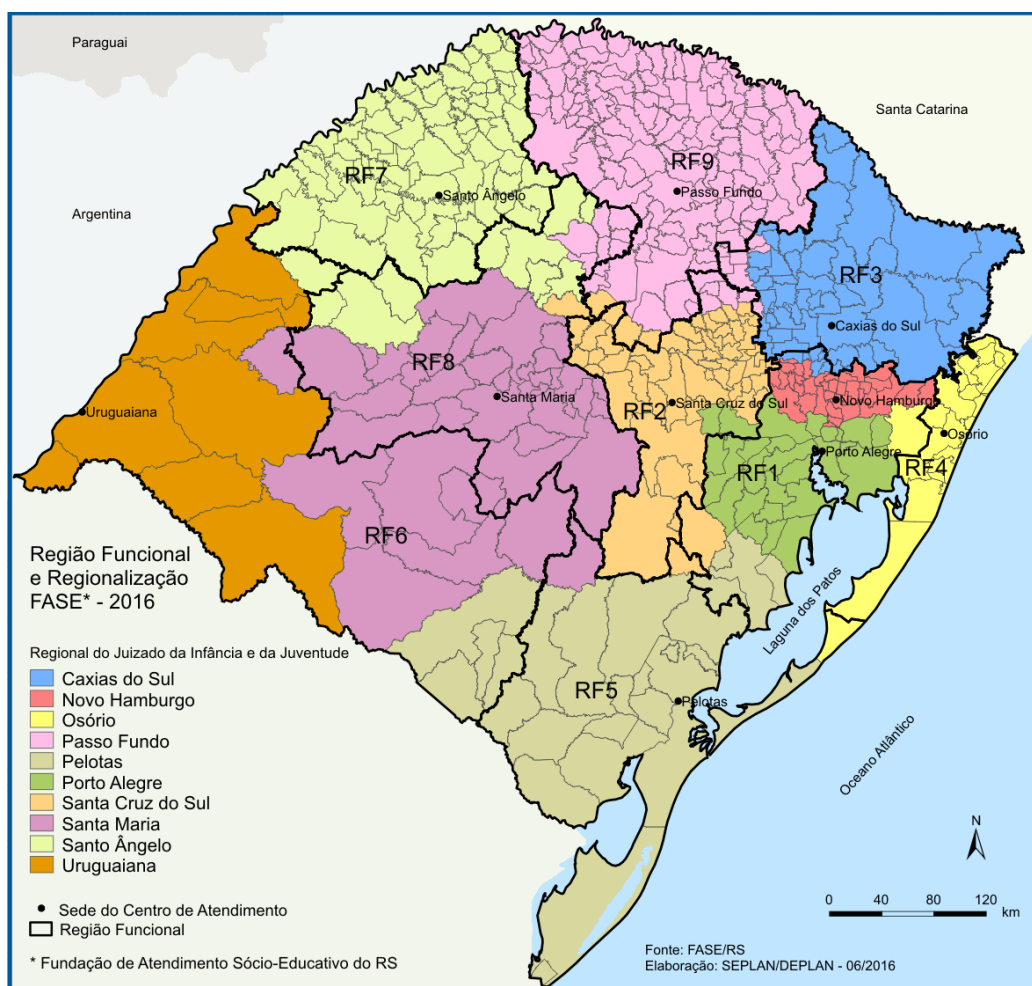
3.15. Secretaria da Justiça e dos Direitos Humanos - SJDH

Na SJDH, foi identificada apenas uma regionalização, a da Fundação de Atendimento Sócio-Educativo - FASE, analisada abaixo.

3.15.1. Fundação de Atendimento Sócio-Educativo - FASE

A FASE tem sua atuação através de 10 Regionais que coincidem com as regiões do Juizado da Infância e da Juventude. Na Figura 39, são apresentadas essas Regionais em comparação às RFs.

Figura 39: Regionalização atual das Regionais da FASE e Regiões Funcionais de Planejamento - 2016



A Tabela 38 apresenta o número de municípios e as populações, conforme dados do censo de 2010, das Regionais da FASE. A partir da análise da Figura 39, foram identificados 61 municípios que necessitariam trocar de Regional para compatibilização com as RFs, conforme demonstrado na Figura 40. A Tabela 39 apresenta os municípios que deveriam trocar de

Regional para compatibilização com as RFs e sugestões de regionais de destino para esses municípios.

Tabela 38: Número de municípios e população (2010) das Regionais da FASE

Centro de Atendimento Socieducativo	Número de municípios	População (2010)
Município Sede		
Caxias do Sul	48	1.063.934
Novo Hamburgo	35	1.288.733
Osório	23	341.119
Passo Fundo	146	1.196.927
Pelotas	27	1.037.943
Porto Alegre	25	2.899.220
Santa Cruz do Sul	58	751.620
Santa Maria	40	795.663
Santo Ângelo	87	901.617
Uruguaiana	8	417.153

Fonte: FASE, IBGE

Figura 40: Regionais da FASE após mudanças sugeridas e Regiões Funcionais de Planejamento

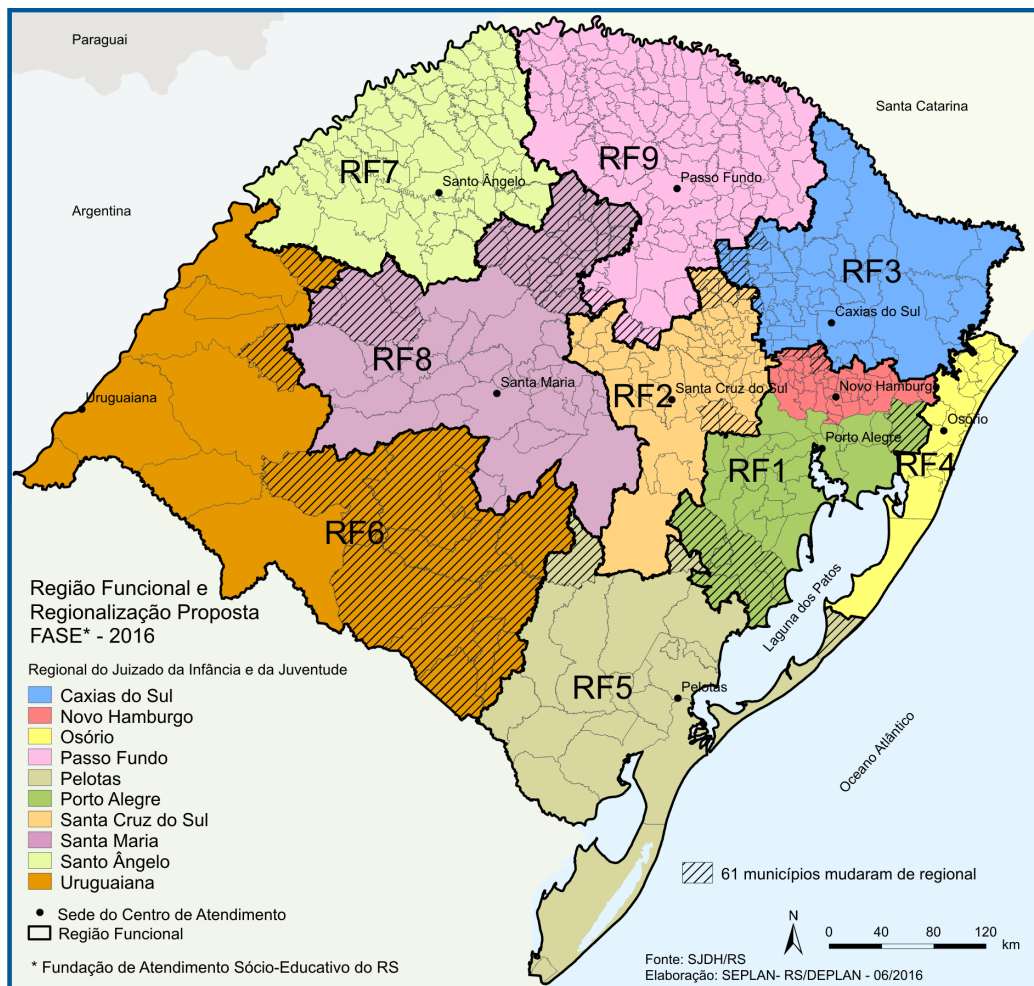


Tabela 39: Municípios que necessitariam mudar de Regional da FASE para compatibilização com as RFs

Município	COREDE	RF	Regional atual	Regional sugestão
Aceguá	Campanha	RF6	Pelotas	Uruguaiiana
Alto Feliz	Vale do Caí	RF1	Caxias do Sul	Novo Hamburgo
Amaral Ferrador	Sul	RF5	Santa Cruz do Sul	Pelotas
Anta Gorda	Vale do Taquari	RF2	Passo Fundo	Santa Cruz do Sul
Arambaré	Centro-Sul	RF1	Pelotas	Porto Alegre
Arvorezinha	Vale do Taquari	RF2	Passo Fundo	Santa Cruz do Sul
Bagé	Campanha	RF6	Pelotas	Uruguaiiana
Barão	Vale do Caí	RF1	Caxias do Sul	Novo Hamburgo
Boa Vista do Cadeado	Alto Jacuí	RF8	Santo Ângelo	Santa Maria
Boa Vista do Incra	Alto Jacuí	RF8	Santo Ângelo	Santa Maria
Caçapava do Sul	Campanha	RF6	Santa Maria	Uruguaiiana
Camaquã	Centro-Sul	RF1	Pelotas	Porto Alegre
Candiota	Campanha	RF6	Pelotas	Uruguaiiana
Capão do Cipó	Vale do Jaguari	RF8	Santo Ângelo	Santa Maria
Chuívisca	Centro-Sul	RF1	Pelotas	Porto Alegre
Colorado	Alto Jacuí	RF8	Passo Fundo	Santa Maria
Cristal	Centro-Sul	RF1	Pelotas	Porto Alegre
Cruz Alta	Alto Jacuí	RF8	Santo Ângelo	Santa Maria
Dois Lajeados	Vale do Taquari	RF2	Passo Fundo	Santa Cruz do Sul
Dom Feliciano	Centro-Sul	RF1	Santa Cruz do Sul	Porto Alegre
Dom Pedrito	Campanha	RF6	Santa Maria	Uruguaiiana
Feliz	Vale do Caí	RF1	Caxias do Sul	Novo Hamburgo
Fortaleza dos Valos	Alto Jacuí	RF8	Santo Ângelo	Santa Maria
General Câmara	Vale do Rio Pardo	RF2	Porto Alegre	Santa Cruz do Sul
Gramado Xavier	Alto da Serra do Botucaraí	RF9	Santa Cruz do Sul	Passo Fundo
Guaporé	Serra	RF3	Passo Fundo	Caxias do Sul
Hulha Negra	Campanha	RF6	Pelotas	Uruguaiiana
Ibirubá	Alto Jacuí	RF8	Passo Fundo	Santa Maria
Ilópolis	Vale do Taquari	RF2	Passo Fundo	Santa Cruz do Sul
Itacurubi	Fronteira Oeste	RF6	Santo Ângelo	Uruguaiiana
Jacuzinho	Alto da Serra do Botucaraí	RF9	Santa Cruz do Sul	Passo Fundo
Lagoa dos Três Cantos	Alto Jacuí	RF8	Passo Fundo	Santa Maria
Lagoão	Alto da Serra do Botucaraí	RF9	Santa Cruz do Sul	Passo Fundo
Lavras do Sul	Campanha	RF6	Santa Maria	Uruguaiiana
Linha Nova	Vale do Caí	RF1	Caxias do Sul	Novo Hamburgo
Manoel Viana	Fronteira Oeste	RF6	Santa Maria	Uruguaiiana
Montauri	Serra	RF3	Passo Fundo	Caxias do Sul
Não-Me-Toque	Alto Jacuí	RF8	Passo Fundo	Santa Maria
Nova Araçá	Serra	RF3	Passo Fundo	Caxias do Sul
Paráí	Serra	RF3	Passo Fundo	Caxias do Sul
Putinga	Vale do Taquari	RF2	Passo Fundo	Santa Cruz do Sul
Quinze de Novembro	Alto Jacuí	RF8	Passo Fundo	Santa Maria
Rosário do Sul	Fronteira Oeste	RF6	Santa Maria	Uruguaiiana
Saldanha Marinho	Alto Jacuí	RF8	Santo Ângelo	Santa Maria
Salto do Jacuí	Alto Jacuí	RF8	Santa Cruz do Sul	Santa Maria
Santa Bárbara do Sul	Alto Jacuí	RF8	Santo Ângelo	Santa Maria
Santa Margarida do Sul	Fronteira Oeste	RF6	Santa Maria	Uruguaiiana
Santana da Boa Vista	Sul	RF5	Santa Maria	Pelotas
Santiago	Vale do Jaguari	RF8	Santo Ângelo	Santa Maria
Santo Antônio da Patrulha	Metropolitano Delta do Jacuí	RF1	Osório	Porto Alegre
São Gabriel	Fronteira Oeste	RF6	Santa Maria	Uruguaiiana
São Valentim do Sul	Serra	RF3	Passo Fundo	Caxias do Sul
São Vendelino	Vale do Caí	RF1	Caxias do Sul	Novo Hamburgo
Selbach	Alto Jacuí	RF8	Passo Fundo	Santa Maria
Serafina Corrêa	Serra	RF3	Passo Fundo	Caxias do Sul
Tapera	Alto Jacuí	RF8	Passo Fundo	Santa Maria
Tavares	Sul	RF5	Osório	Pelotas
União da Serra	Serra	RF3	Passo Fundo	Caxias do Sul
Unistalda	Vale do Jaguari	RF8	Santo Ângelo	Santa Maria
Vale Real	Vale do Caí	RF1	Caxias do Sul	Novo Hamburgo
Vale Verde	Vale do Rio Pardo	RF2	Porto Alegre	Santa Cruz do Sul

Cabe observar que, entre os 61 municípios, não há nenhuma sede de Regional. A proposta de regionalização contempla somente a redistribuição interna dos municípios para compatibilização com as RFs.

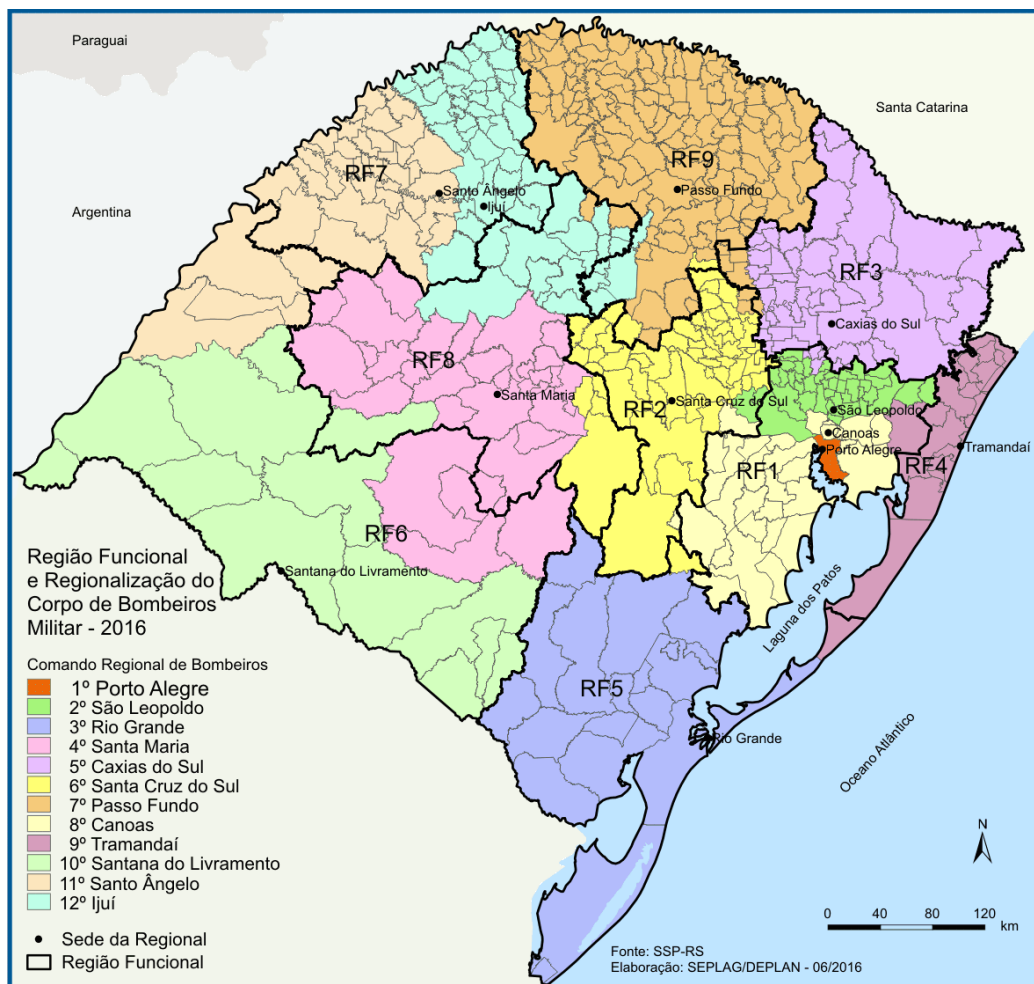
3.16. Secretaria de Segurança Pública - SSP

Na SSP, foram identificadas cinco regionalizações: Corpo de Bombeiros Militar; Brigada Militar; Polícia Civil; Instituto Geral de Perícias - IGP; e Superintendência de Serviços Penitenciários - SUSEPE.

3.16.1. Corpo de Bombeiros Militar

A atuação do Corpo de Bombeiros Militar no Rio Grande do Sul se dá através de 12 Comandos Regionais de Bombeiros. A Figura 41 demonstra a abrangência desses Comandos em comparação com o recorte territorial das RFs.

Figura 41: Regionalização atual dos Comandos Regionais de Bombeiros e Regiões Funcionais de Planejamento - 2016



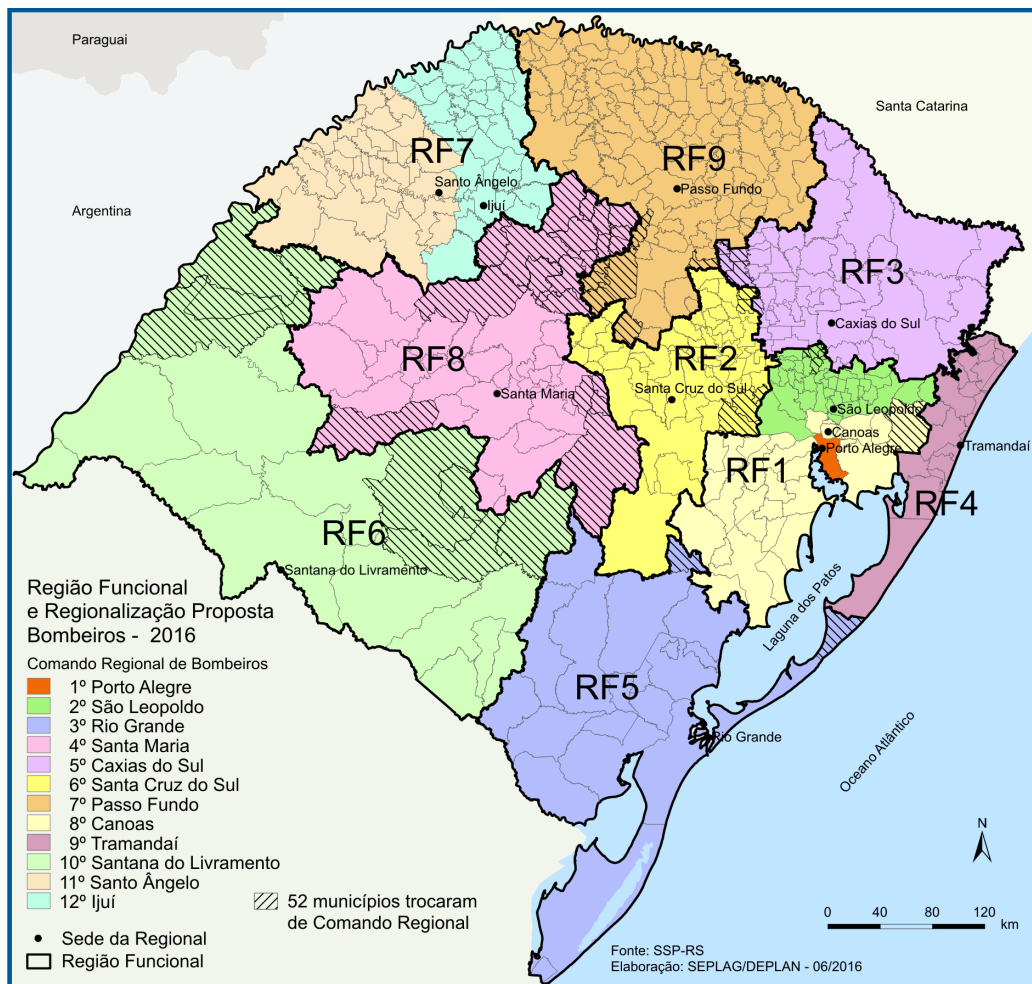
A Tabela 40 apresenta o número de municípios e as populações, em 2010, abrangidas pelos Comandos Regionais de Bombeiros. A partir da análise da Figura 41, foram identificados 52 municípios que necessitariam mudar de Comando Regional de Bombeiros para compatibilização com as RFs, conforme demonstrado na Figura 42.

Tabela 40: Número de municípios e população (2010) dos Comandos Regionais de Bombeiros

CRB	Município Sede	Número de municípios	População (2010)
1º CRB	Porto Alegre	1	1.409.351
2º CRB	São Leopoldo	39	1.271.359
3º CRB	Rio Grande	20	831.502
4º CRB	Santa Maria	33	620.940
5º CRB	Caxias do Sul	48	1.067.382
6º CRB	Santa Cruz do Sul	61	816.296
7º CRB	Passo Fundo	132	1.100.936
8º CRB	Canoas	28	1.634.639
9º CRB	Tramandaí	23	341.119
10º CRB	Santana do	13	547.940
11º CRB	Santo Ângelo	39	479.865
12º CRB	Ijuí	60	572.600

Fonte: SSP, IBGE

Figura 42: Comandos Regionais de Bombeiros após mudanças sugeridas e Regiões Funcionais de Planejamento



A Tabela 41 demonstra os municípios que necessitariam mudar de Comando Regional de Bombeiros para compatibilização com as RFs e sugestões de Regiões de destino para esses municípios.

Tabela 41: Municípios que necessitariam mudar de Regional dos Bombeiros para compatibilização com as RFs

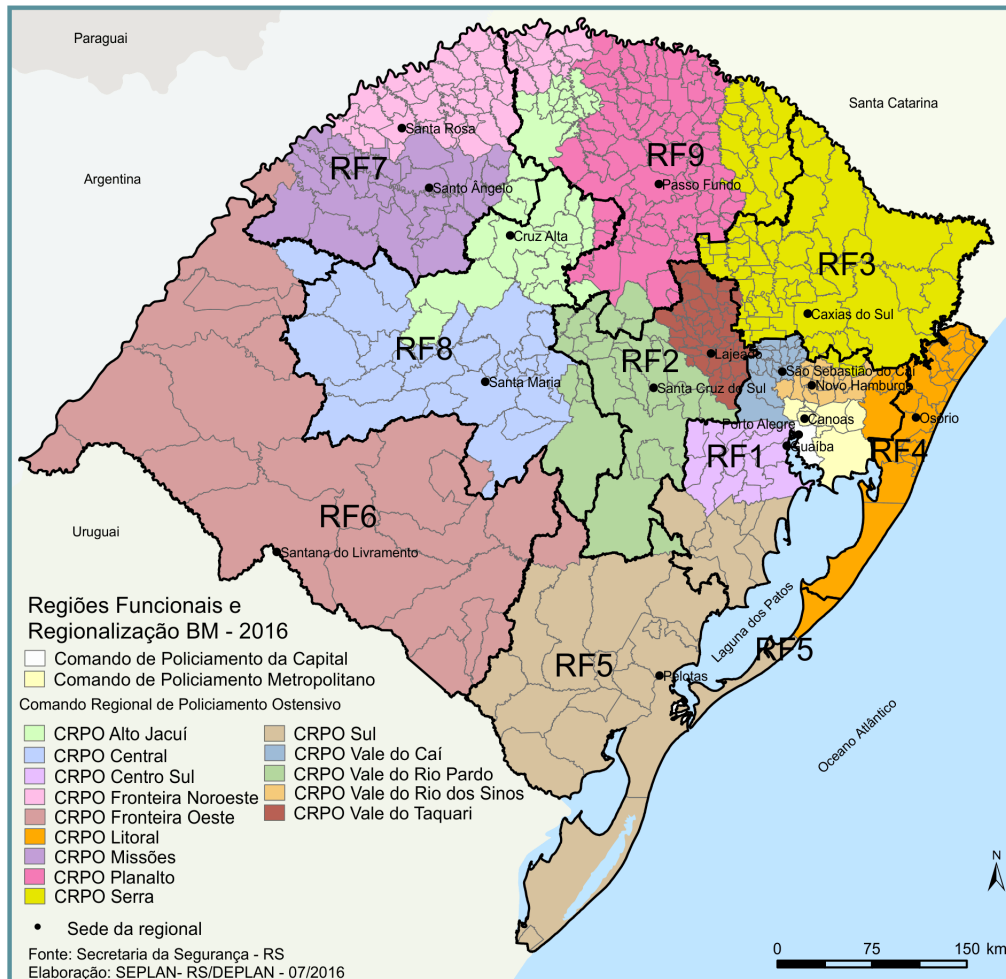
Município	COREDE	RF	Regional atual	Regional sugestão
Alto Alegre	Alto da Serra do Botucaraí	RF9	12º Ijuí	7º Passo Fundo
Alto Feliz	Vale do Caí	RF1	5º Caxias do Sul	2º São Leopoldo
Amaral Ferrador	Sul	RF5	6º Santa Cruz do Sul	3º Rio Grande
Boa Vista do Cadeado	Alto Jacuí	RF8	12º Ijuí	4º Santa Maria
Boa Vista do Incra	Alto Jacuí	RF8	12º Ijuí	4º Santa Maria
Caçapava do Sul	Campanha	RF6	4º Santa Maria	10º Santana do Livramento
Cacequi	Vale do Jaguari	RF8	10º Santana do Livramento	4º Santa Maria
Cachoeira do Sul	Jacuí Centro	RF8	6º Santa Cruz do Sul	4º Santa Maria
Campos Borges	Alto da Serra do Botucaraí	RF9	12º Ijuí	7º Passo Fundo
Cerro Branco	Jacuí Centro	RF8	6º Santa Cruz do Sul	4º Santa Maria
Colorado	Alto Jacuí	RF8	12º Ijuí	4º Santa Maria
Cruz Alta	Alto Jacuí	RF8	12º Ijuí	4º Santa Maria
Dois Lajeados	Vale do Rio Taquari	RF2	7º Passo Fundo	6º Santa Cruz do Sul
Espumoso	Alto da Serra do Botucaraí	RF9	12º Ijuí	7º Passo Fundo
Feliz	Vale do Caí	RF1	5º Caxias do Sul	2º São Leopoldo
Fortaleza dos Valos	Alto Jacuí	RF8	12º Ijuí	4º Santa Maria
General Câmara	Vale do Rio Pardo	RF2	8º Canoas	6º Santa Cruz do Sul
Guaporé	Serra	RF3	7º Passo Fundo	5º Caxias do Sul
Ibirubá	Alto Jacuí	RF8	12º Ijuí	4º Santa Maria
Itacurubi	Fronteira Oeste	RF6	11º Santo Ângelo	10º Santana do Livramento
Itapuca	Alto da Serra do Botucaraí	RF9	6º Santa Cruz do Sul	7º Passo Fundo
Itaqui	Fronteira Oeste	RF6	11º Santo Ângelo	10º Santana do Livramento
Jacuízinho	Alto da Serra do Botucaraí	RF9	12º Ijuí	7º Passo Fundo
Lagoa dos Três Cantos	Alto Jacuí	RF8	12º Ijuí	4º Santa Maria
Lagoão	Alto da Serra do Botucaraí	RF9	6º Santa Cruz do Sul	7º Passo Fundo
Lavras do Sul	Campanha	RF6	4º Santa Maria	10º Santana do Livramento
Maçambará	Fronteira Oeste	RF6	11º Santo Ângelo	10º Santana do Livramento
Montauri	Serra	RF3	7º Passo Fundo	5º Caxias do Sul
Não-Me-Toque	Alto Jacuí	RF8	7º Passo Fundo	4º Santa Maria
Novo Cabrais	Jacuí Centro	RF8	6º Santa Cruz do Sul	4º Santa Maria
Paraíso do Sul	Jacuí Centro	RF8	6º Santa Cruz do Sul	4º Santa Maria
Quinze de Novembro	Alto Jacuí	RF8	12º Ijuí	4º Santa Maria
Saldanha Marinho	Alto Jacuí	RF8	7º Passo Fundo	4º Santa Maria
Salto do Jacuí	Alto Jacuí	RF8	12º Ijuí	4º Santa Maria
Santa Bárbara do Sul	Alto Jacuí	RF8	12º Ijuí	4º Santa Maria
Santa Margarida do Sul	Fronteira Oeste	RF6	4º Santa Maria	10º Santana do Livramento
Santo Antônio da Patrulha	Metropolitano Delta do Jacuí	RF1	9º Tramandaí	8º Canoas
São Borja	Fronteira Oeste	RF6	11º Santo Ângelo	10º Santana do Livramento
São Gabriel	Fronteira Oeste	RF6	4º Santa Maria	10º Santana do Livramento
São Valentim do Sul	Serra	RF3	7º Passo Fundo	5º Caxias do Sul
São Vendelino	Vale do Caí	RF1	5º Caxias do Sul	2º São Leopoldo
Selbach	Alto Jacuí	RF8	12º Ijuí	4º Santa Maria
Serafina Corrêa	Serra	RF3	7º Passo Fundo	5º Caxias do Sul
Tabaí	Vale do Rio Taquari	RF2	2º São Leopoldo	6º Santa Cruz do Sul
Tapera	Alto Jacuí	RF8	12º Ijuí	4º Santa Maria
Taquari	Vale do Rio Taquari	RF2	2º São Leopoldo	6º Santa Cruz do Sul
Tavares	Sul	RF5	9º Tramandaí	3º Rio Grande
Tupanciretã	Central	RF8	12º Ijuí	4º Santa Maria
União da Serra	Serra	RF3	7º Passo Fundo	5º Caxias do Sul
Vale Real	Vale do Caí	RF1	5º Caxias do Sul	2º São Leopoldo
Vespasiano Correa	Vale do Rio Taquari	RF2	7º Passo Fundo	6º Santa Cruz do Sul
Victor Graeff	Alto da Serra do Botucaraí	RF9	12º Ijuí	7º Passo Fundo

Cabe observar que, entre os 52 municípios, não há nenhuma sede de Coordenadoria Regional. A proposta de regionalização contempla somente a redistribuição interna dos municípios para compatibilização com as RFs.

3.16.2. Brigada Militar

A atuação da Brigada Militar se dá através de 14 regionais, denominadas Comando de Policiamento da Capital, Comando de Policiamento Metropolitano e os Comandos Regionais de Policiamento Ostensivo, demonstrados na Figura 43, em comparação com as RFs.

Figura 43: Regionalização atual da Brigada Militar e Regiões Funcionais de Planejamento



A Tabela 42 apresenta o número de municípios e as populações, em 2010, das regionais da Brigada Militar. A partir da análise da Figura 43, foram identificados 81 municípios que necessitariam mudar de regional para compatibilização com as RFs, conforme demonstrado na Figura 44. Na Tabela 43, são apresentados os 81 municípios que deveriam trocar de regional para compatibilização com as RFs e sugestões de regiões de destino para esses municípios.

Tabela 42: Número de municípios e população (2010) das regionais de Brigada Militar

Regional	Número de municípios	População (2010)
Comando de Policiamento da Capital	1	1.409.351
Comando de Policiamento Metropolitano	9	1.374.141
Comando Regional de Policiamento Ostensivo Alto Jacuí	33	286.614
Comando Regional de Policiamento Ostensivo Central	29	526.115
Comando Regional de Policiamento Ostensivo Centro Sul	11	257.852
Comando Regional de Policiamento Ostensivo Fronteira Noroeste	56	462.686
Comando Regional de Policiamento Ostensivo Fronteira Oeste	22	758.675
Comando Regional de Policiamento Ostensivo Litoral	25	364.934
Comando Regional de Policiamento Ostensivo Missões	32	362.798
Comando Regional de Policiamento Ostensivo Planalto	83	773.267
Comando Regional de Policiamento Ostensivo Serra	66	1.246.794
Comando Regional de Policiamento Ostensivo Sul	27	948.416
Comando Regional de Policiamento Ostensivo Vale do Caí	19	183.761
Comando Regional de Policiamento Ostensivo Vale do Rio Pardo	30	541.389
Comando Regional de Policiamento Ostensivo Vale do Rio dos Sinos	16	863.380
Comando Regional de Policiamento Ostensivo Vale do Taquari	38	333.756

Fontes: BM, IBGE

Figura 44: Regionalização da Brigada Militar após mudanças sugeridas e Regiões Funcionais de Planejamento

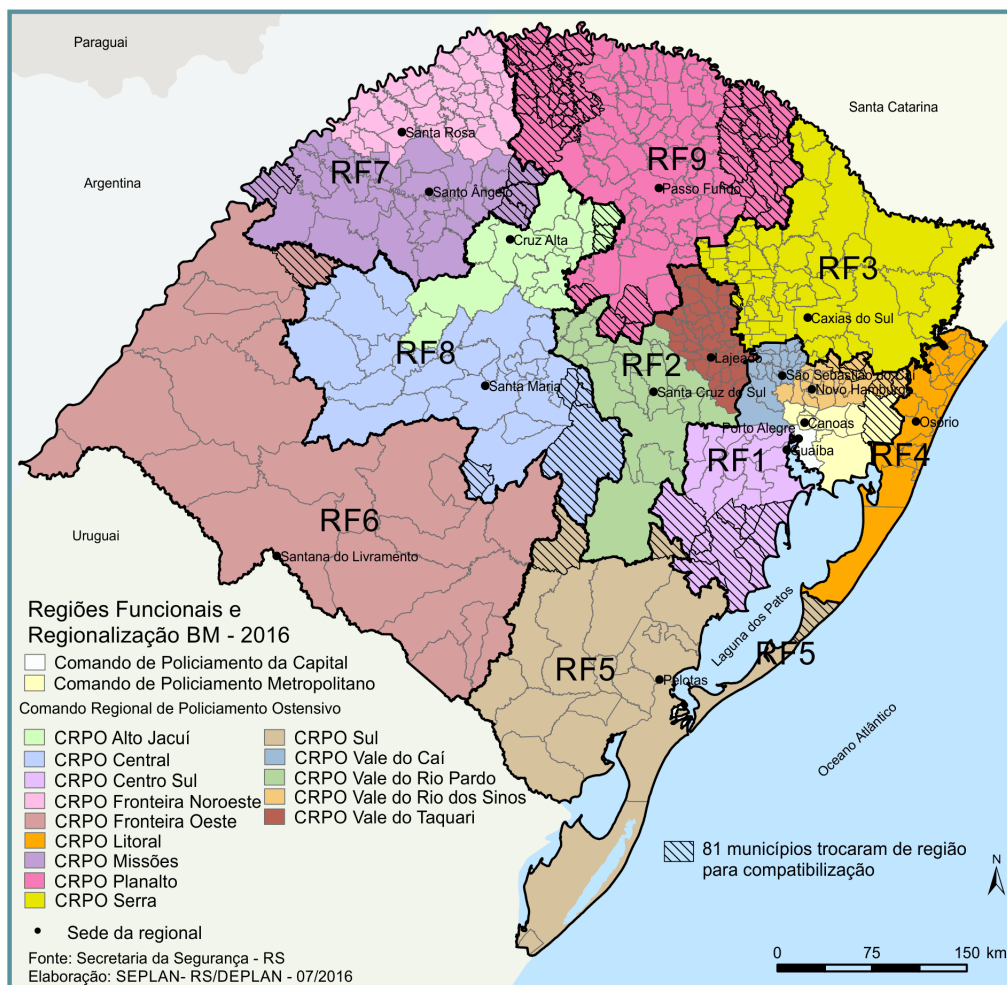


Tabela 43: Municípios que necessitariam mudar de Regional da Brigada Militar para compatibilização com as RFs

Município	COREDE	RF	Regional atual	Regional sugestão
Alpestre	Médio Alto Uruguai	RF9	CRPO Fronteira Noroeste	CRPO Planalto
Amaral Ferrador	Sul	RF5	CRPO Vale do Rio Pardo	CRPO Sul
Ametista do Sul	Médio Alto Uruguai	RF9	CRPO Fronteira Noroeste	CRPO Planalto
Arambaré	Centro-Sul	RF1	CRPO Sul	CRPO Centro Sul
Barracão	Nordeste	RF9	CRPO Serra	CRPO Planalto
Barros Cassal	Alto da Serra do Botucaraí	RF9	CRPO Vale do Rio Pardo	CRPO Planalto
Boa Vista das Missões	Rio da Várzea	RF9	CRPO Alto Jacuí	CRPO Planalto
Cachoeira do Sul	Jacuí Centro	RF8	CRPO Vale do Rio Pardo	CRPO Central
Cacique Doble	Nordeste	RF9	CRPO Serra	CRPO Planalto
Caiçara	Médio Alto Uruguai	RF9	CRPO Fronteira Noroeste	CRPO Planalto
Camaquã	Centro-Sul	RF1	CRPO Sul	CRPO Centro Sul
Capão Bonito do Sul	Nordeste	RF9	CRPO Serra	CRPO Planalto
Caseiros	Nordeste	RF9	CRPO Serra	CRPO Planalto
Cerro Branco	Jacuí Centro	RF8	CRPO Vale do Rio Pardo	CRPO Central
Cerro Grande	Rio da Várzea	RF9	CRPO Alto Jacuí	CRPO Planalto
Cerro Grande do Sul	Centro-Sul	RF1	CRPO Sul	CRPO Centro Sul
Chувиска	Centro-Sul	RF1	CRPO Sul	CRPO Centro Sul
Condor	Noroeste Colonial	RF7	CRPO Alto Jacuí	CRPO Missões
Constantina	Rio da Várzea	RF9	CRPO Alto Jacuí	CRPO Planalto
Cristal	Centro-Sul	RF1	CRPO Sul	CRPO Centro Sul
Cristal do Sul	Médio Alto Uruguai	RF9	CRPO Fronteira Noroeste	CRPO Planalto
Dois Irmãos das Missões	Médio Alto Uruguai	RF9	CRPO Alto Jacuí	CRPO Planalto
Dom Feliciano	Centro-Sul	RF1	CRPO Sul	CRPO Centro Sul
Engenho Velho	Rio da Várzea	RF9	CRPO Alto Jacuí	CRPO Planalto
Erval Seco	Médio Alto Uruguai	RF9	CRPO Fronteira Noroeste	CRPO Planalto
Frederico Westphalen	Médio Alto Uruguai	RF9	CRPO Fronteira Noroeste	CRPO Planalto
Garruchos	Missões	RF7	CRPO Fronteira Oeste	CRPO Missões
Gramado Xavier	Alto da Serra do Botucaraí	RF9	CRPO Vale do Rio Pardo	CRPO Planalto
Ibiaçá	Nordeste	RF9	CRPO Serra	CRPO Planalto
Ibiraiaras	Nordeste	RF9	CRPO Serra	CRPO Planalto
Igrejinha	Paranhana-Encosta da Serra	RF1	CRPO Serra	CRPO Vale do Rio dos Sinos
Iraí	Médio Alto Uruguai	RF9	CRPO Fronteira Noroeste	CRPO Planalto
Itacurubi	Fronteira Oeste	RF6	CRPO Central	CRPO Fronteira Oeste
Jaboticaba	Rio da Várzea	RF9	CRPO Alto Jacuí	CRPO Planalto
Jacuizinho	Alto da Serra do Botucaraí	RF9	CRPO Alto Jacuí	CRPO Planalto
Lagoa dos Três Cantos	Alto Jacuí	RF8	CRPO Planalto	CRPO Alto Jacuí
Lagoa Vermelha	Nordeste	RF9	CRPO Serra	CRPO Planalto
Lagoão	Alto da Serra do Botucaraí	RF9	CRPO Vale do Rio Pardo	CRPO Planalto
Lajeado do Bugre	Rio da Várzea	RF9	CRPO Alto Jacuí	CRPO Planalto
Liberato Salzano	Rio da Várzea	RF9	CRPO Alto Jacuí	CRPO Planalto
Machadinho	Nordeste	RF9	CRPO Serra	CRPO Planalto
Maximiliano de Almeida	Nordeste	RF9	CRPO Serra	CRPO Planalto
Não-Me-Toque	Alto Jacuí	RF8	CRPO Planalto	CRPO Alto Jacuí
Novo Barreiro	Rio da Várzea	RF9	CRPO Alto Jacuí	CRPO Planalto
Novo Cabrais	Jacuí Centro	RF8	CRPO Vale do Rio Pardo	CRPO Central
Novo Tiradentes	Médio Alto Uruguai	RF9	CRPO Alto Jacuí	CRPO Planalto
Novo Xingu	Rio da Várzea	RF9	CRPO Alto Jacuí	CRPO Planalto

cont.

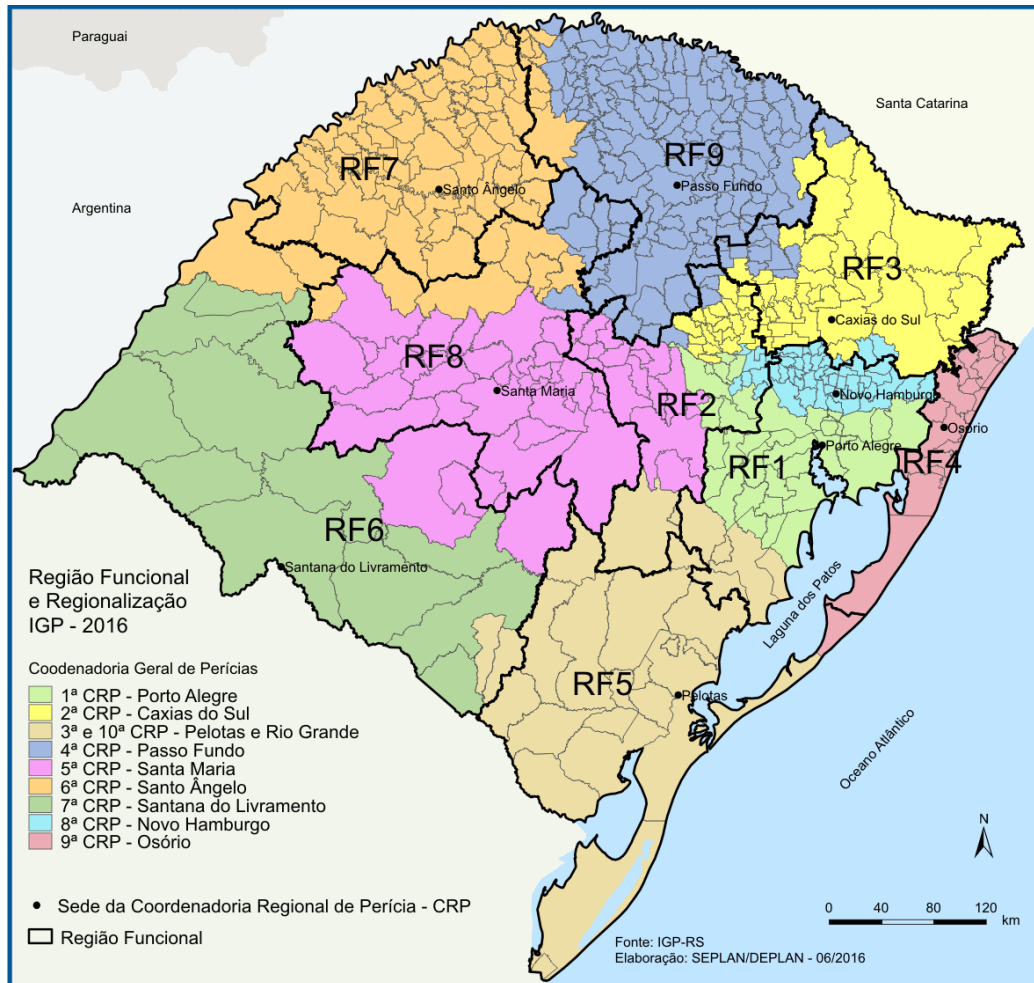
Município	COREDE	RF	Regional atual	Regional sugestão
Paim Filho	Nordeste	RF9	CRPO Serra	CRPO Planalto
Palmeira das Missões	Rio da Várzea	RF9	CRPO Alto Jacuí	CRPO Planalto
Palmitinho	Médio Alto Uruguai	RF9	CRPO Fronteira Noroeste	CRPO Planalto
Panambi	Noroeste Colonial	RF7	CRPO Alto Jacuí	CRPO Missões
Paraíso do Sul	Jacuí Centro	RF8	CRPO Vale do Rio Pardo	CRPO Central
Pejuçara	Noroeste Colonial	RF7	CRPO Alto Jacuí	CRPO Missões
Pinhal	Médio Alto Uruguai	RF9	CRPO Alto Jacuí	CRPO Planalto
Pinheirinho do Vale	Médio Alto Uruguai	RF9	CRPO Fronteira Noroeste	CRPO Planalto
Planalto	Médio Alto Uruguai	RF9	CRPO Fronteira Noroeste	CRPO Planalto
Riozinho	Paranhana-Encosta da Serra	RF1	CRPO Litoral	CRPO Vale do Rio dos Sinos
Rodeio Bonito	Médio Alto Uruguai	RF9	CRPO Fronteira Noroeste	CRPO Planalto
Rolante	Paranhana-Encosta da Serra	RF1	CRPO Litoral	CRPO Vale do Rio dos Sinos
Sagrada Família	Rio da Várzea	RF9	CRPO Alto Jacuí	CRPO Planalto
Sananduva	Nordeste	RF9	CRPO Serra	CRPO Planalto
Santa Maria do Herval	Paranhana-Encosta da Serra	RF1	CRPO Serra	CRPO Vale do Rio dos Sinos
Santana da Boa Vista	Sul	RF5	CRPO Fronteira Oeste	CRPO Sul
Santo Antônio da Patrulha	Metropolitano Delta do Jacuí	RF1	CRPO Litoral	Comando de Polic. Metropolitano
Santo Expedito do Sul	Nordeste	RF9	CRPO Serra	CRPO Planalto
São João da Urtiga	Nordeste	RF9	CRPO Serra	CRPO Planalto
São José das Missões	Rio da Várzea	RF9	CRPO Alto Jacuí	CRPO Planalto
São José do Ouro	Nordeste	RF9	CRPO Serra	CRPO Planalto
São Pedro das Missões	Rio da Várzea	RF9	CRPO Alto Jacuí	CRPO Planalto
São Valentim do Sul	Serra	RF3	CRPO Vale do Taquari	CRPO Serra
Seberi	Médio Alto Uruguai	RF9	CRPO Fronteira Noroeste	CRPO Planalto
Sentinela do Sul	Centro-Sul	RF1	CRPO Sul	CRPO Centro Sul
Tapera	Alto Jacuí	RF8	CRPO Planalto	CRPO Alto Jacuí
Tapes	Centro-Sul	RF1	CRPO Sul	CRPO Centro Sul
Taquaruçu do Sul	Médio Alto Uruguai	RF9	CRPO Fronteira Noroeste	CRPO Planalto
Tavares	Sul	RF5	CRPO Litoral	CRPO Sul
Três Coroas	Paranhana-Encosta da Serra	RF1	CRPO Serra	CRPO Vale do Rio dos Sinos
Tupanci do Sul	Nordeste	RF9	CRPO Serra	CRPO Planalto
Vicente Dutra	Médio Alto Uruguai	RF9	CRPO Fronteira Noroeste	CRPO Planalto
Vila Nova do Sul	Jacuí Centro	RF8	CRPO Fronteira Oeste	CRPO Central
Vista Alegre	Médio Alto Uruguai	RF9	CRPO Fronteira Noroeste	CRPO Planalto

Cabe observar que entre os 81 municípios, não há nenhuma sede de Regional. Assim, a proposta de regionalização contempla somente a redistribuição interna dos municípios para compatibilização com as RFs.

3.16.3. Instituto Geral de Perícias - IGP

O IGP atua no território do Rio Grande do Sul através de 9 Coordenadorias Regionais de Perícias, demonstradas na Figura 45, em comparação às RFs. É importante afirmar que a 3ª e a 10ª Coordenadorias foram agregadas, com sede em Pelotas.

Figura 45: Regionalização atual das Coordenadorias Regionais de Perícias e Regiões Funcionais de Planejamento - 2016



A Tabela 44 apresenta o número de municípios e as populações, em 2010, de cada Coordenadoria Regional de Perícias.

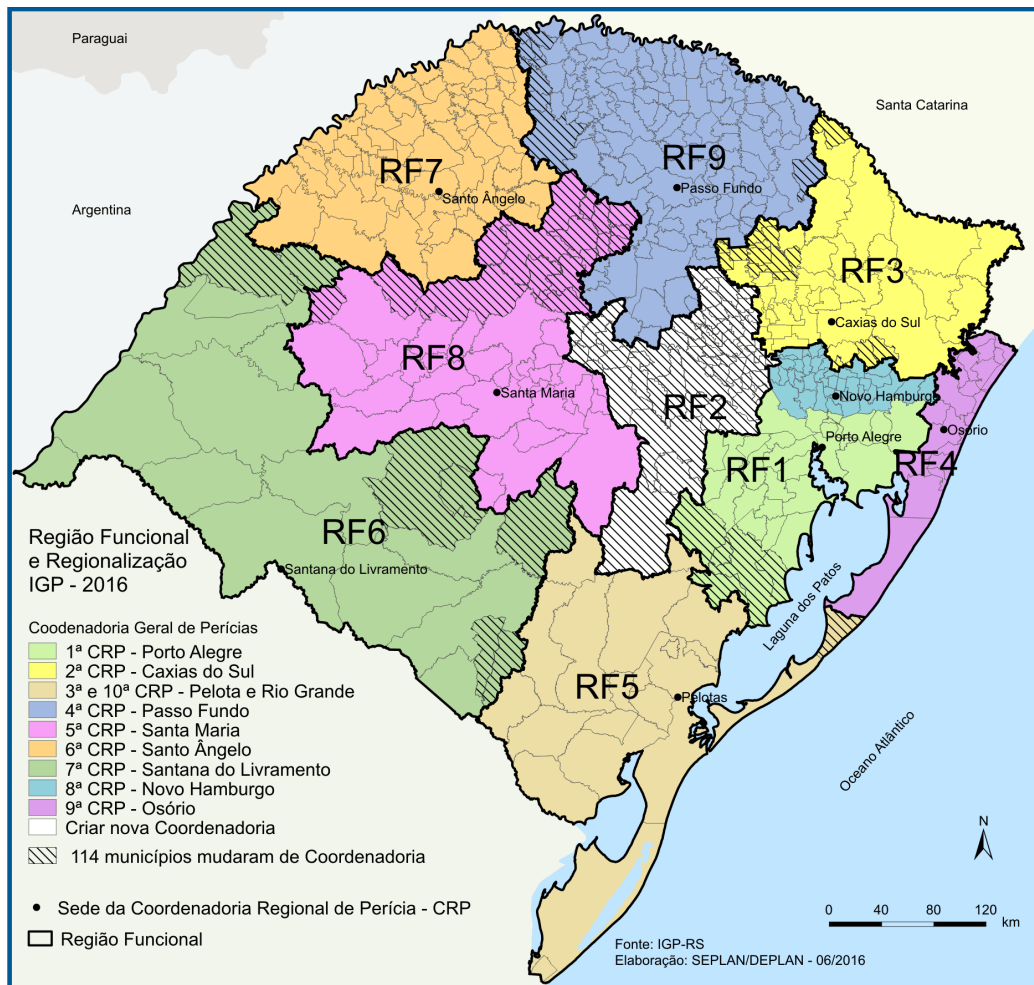
Tabela 44: Número de municípios e população (2010) das Coordenadorias Regionais de Perícias

Coordenadoria Regional/Sede	Número de municípios	População (2010)
1ª CRP Porto Alegre	34	3.360.904
2ª CRP Caxias do Sul	55	1.046.268
3ª e 10ª CRP Pelotas e Rio Grande	29	970.264
4ª CRP Passo Fundo	149	1.187.447
5ª CRP Santa Maria	51	1.020.883
6ª CRP Santo Ângelo	94	991.449
7ª CRP Santana do Livramento	13	570.026
8ª CRP Novo Hamburgo	50	1.245.254
9ª CRP Osório	22	301.434

Fontes: IGP, IBGE

A partir de uma análise da Figura 45, foram identificados 114 municípios que necessitariam mudar de Coordenadoria para compatibilização com as RFs, demonstrados na Figura 46. Também seria necessária a criação de uma nova Coordenadoria na Região Funcional 2.

Figura 46: Coordenadorias Regionais de Perícias após mudanças sugeridas e Regiões Funcionais de Planejamento



A Tabela 45 apresenta os municípios que necessitariam mudar de Coordenadoria para compatibilização com as RFs e sugestões de regiões de destino para esses municípios.

Tabela 45: Municípios que necessitariam mudar de regional do IGP para compatibilização com as RFs

Município	COREDE	RF	Regional atual	Regional sugestão
Anta Gorda	Vale do Rio Taquari	RF2	2ª CRP - Caxias do Sul	Criar nova região
Arambaré	Centro-Sul	RF1	3ª e 10ª CRP - Pelotas e Rio Grande	1ª CRP - Porto Alegre
Arroio do Meio	Vale do Rio Taquari	RF2	2ª CRP - Caxias do Sul	Criar nova região
Arroio do Tigre	Vale do Rio Pardo	RF2	5ª CRP - Santa Maria	Criar nova região
Arvorezinha	Vale do Rio Taquari	RF2	4ª CRP - Passo Fundo	Criar nova região
Boa Vista do Cadeado	Alto Jacuí	RF8	6ª CRP - Santo Ângelo	5ª CRP - Santa Maria
Boa Vista do Incra	Alto Jacuí	RF8	6ª CRP - Santo Ângelo	5ª CRP - Santa Maria
Bom Retiro do Sul	Vale do Rio Taquari	RF2	8ª CRP - Novo Hamburgo	Criar nova região
Boqueirão do Leão	Vale do Rio Pardo	RF2	4ª CRP - Passo Fundo	Criar nova região
Caçapava do Sul	Campanha	RF6	5ª CRP - Santa Maria	7ª CRP - Santana do Livramento
Caíçara	Médio Alto Uruguai	RF9	6ª CRP - Santo Ângelo	4ª CRP - Passo Fundo
Camaquã	Centro-Sul	RF1	3ª e 10ª CRP - Pelotas e Rio Grande	1ª CRP - Porto Alegre
Candelária	Vale do Rio Pardo	RF2	5ª CRP - Santa Maria	Criar nova região
Candiota	Campanha	RF6	3ª e 10ª CRP - Pelotas e Rio Grande	7ª CRP - Santana do Livramento
Canela	Hortênsias	RF3	8ª CRP - Novo Hamburgo	2ª CRP - Caxias do Sul
Canudos do Vale	Vale do Rio Taquari	RF2	2ª CRP - Caxias do Sul	Criar nova região
Capão Bonito do Sul	Nordeste	RF9	2ª CRP - Caxias do Sul	4ª CRP - Passo Fundo
Capão do Cipó	Vale do Jaguarí	RF8	6ª CRP - Santo Ângelo	5ª CRP - Santa Maria
Capitão	Vale do Rio Taquari	RF2	2ª CRP - Caxias do Sul	Criar nova região
Chувиска	Centro-Sul	RF1	3ª e 10ª CRP - Pelotas e Rio Grande	1ª CRP - Porto Alegre
Colinas	Vale do Rio Taquari	RF2	8ª CRP - Novo Hamburgo	Criar nova região
Colorado	Alto Jacuí	RF8	4ª CRP - Passo Fundo	5ª CRP - Santa Maria
Coqueiro Baixo	Vale do Rio Taquari	RF2	2ª CRP - Caxias do Sul	Criar nova região
Cristal	Centro-Sul	RF1	3ª e 10ª CRP - Pelotas e Rio Grande	1ª CRP - Porto Alegre
Cruz Alta	Alto Jacuí	RF8	6ª CRP - Santo Ângelo	5ª CRP - Santa Maria
Cruzeiro do Sul	Vale do Rio Taquari	RF2	1ª CRP - Porto Alegre	Criar nova região
Dois Irmãos das Missões	Médio Alto Uruguai	RF9	6ª CRP - Santo Ângelo	4ª CRP - Passo Fundo
Dois Lajeados	Vale do Rio Taquari	RF2	2ª CRP - Caxias do Sul	Criar nova região
Dom Feliciano	Centro-Sul	RF1	3ª e 10ª CRP - Pelotas e Rio Grande	1ª CRP - Porto Alegre
Doutor Ricardo	Vale do Rio Taquari	RF2	2ª CRP - Caxias do Sul	Criar nova região
Encantado	Vale do Rio Taquari	RF2	2ª CRP - Caxias do Sul	Criar nova região
Encruzilhada do Sul	Vale do Rio Pardo	RF2	3ª e 10ª CRP - Pelotas e Rio Grande	Criar nova região
Erval Seco	Médio Alto Uruguai	RF9	6ª CRP - Santo Ângelo	4ª CRP - Passo Fundo
Estrela	Vale do Rio Taquari	RF2	1ª CRP - Porto Alegre	Criar nova região
Estrela Velha	Vale do Rio Pardo	RF2	5ª CRP - Santa Maria	Criar nova região
Fazenda Vilanova	Vale do Rio Taquari	RF2	8ª CRP - Novo Hamburgo	Criar nova região
Forquetinha	Vale do Rio Taquari	RF2	2ª CRP - Caxias do Sul	Criar nova região
Fortaleza dos Valos	Alto Jacuí	RF8	6ª CRP - Santo Ângelo	5ª CRP - Santa Maria
General Câmara	Vale do Rio Pardo	RF2	1ª CRP - Porto Alegre	Criar nova região
Gramado	Hortênsias	RF3	8ª CRP - Novo Hamburgo	2ª CRP - Caxias do Sul
Guabiju	Serra	RF3	4ª CRP - Passo Fundo	2ª CRP - Caxias do Sul
Herveiras	Vale do Rio Pardo	RF2	5ª CRP - Santa Maria	Criar nova região
Hulha Negra	Campanha	RF6	3ª e 10ª CRP - Pelotas e Rio Grande	7ª CRP - Santana do Livramento
Ibarama	Vale do Rio Pardo	RF2	5ª CRP - Santa Maria	Criar nova região
Ibirubá	Alto Jacuí	RF8	4ª CRP - Passo Fundo	5ª CRP - Santa Maria
Ilópolis	Vale do Rio Taquari	RF2	4ª CRP - Passo Fundo	Criar nova região
Imigrante	Vale do Rio Taquari	RF2	2ª CRP - Caxias do Sul	Criar nova região
Itacurubi	Fronteira Oeste	RF6	6ª CRP - Santo Ângelo	7ª CRP - Santana do Livramento
Lagoa Bonita do Sul	Vale do Rio Pardo	RF2	5ª CRP - Santa Maria	Criar nova região
Lagoa dos Três Cantos	Alto Jacuí	RF8	4ª CRP - Passo Fundo	5ª CRP - Santa Maria
Lajeado	Vale do Rio Taquari	RF2	1ª CRP - Porto Alegre	Criar nova região
Marques de Souza	Vale do Rio Taquari	RF2	2ª CRP - Caxias do Sul	Criar nova região
Mato Leitão	Vale do Rio Pardo	RF2	1ª CRP - Porto Alegre	Criar nova região
Montauri	Serra	RF3	4ª CRP - Passo Fundo	2ª CRP - Caxias do Sul
Muçum	Vale do Rio Taquari	RF2	2ª CRP - Caxias do Sul	Criar nova região
Não-Me-Toque	Alto Jacuí	RF8	4ª CRP - Passo Fundo	5ª CRP - Santa Maria
Nova Araçá	Serra	RF3	4ª CRP - Passo Fundo	2ª CRP - Caxias do Sul

cont.

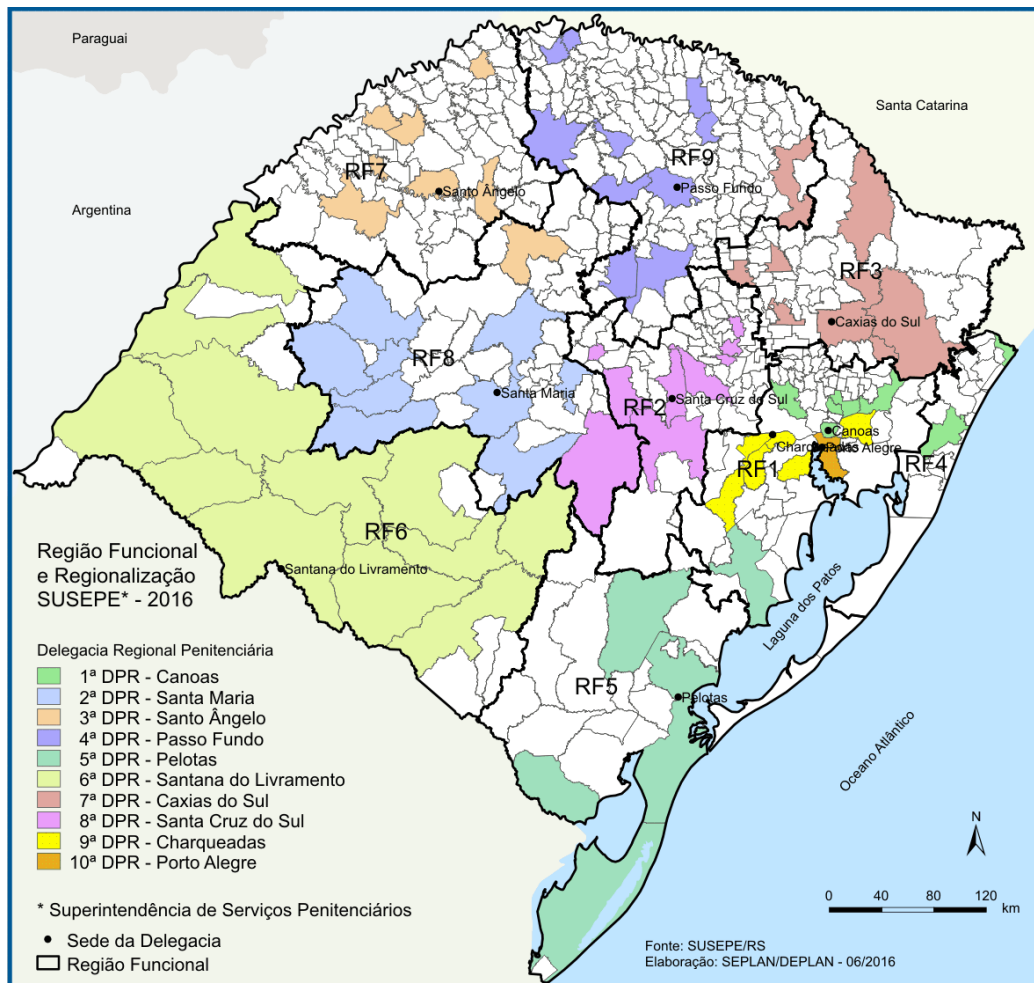
Município	COREDE	RF	Regional atual	Regional sugestão
Nova Bassano	Serra	RF3	4ª CRP - Passo Fundo	2ª CRP - Caxias do Sul
Nova Brésia	Vale do Rio Taquari	RF2	2ª CRP - Caxias do Sul	Criar nova região
Nova Prata	Serra	RF3	4ª CRP - Passo Fundo	2ª CRP - Caxias do Sul
Palmeira das Missões	Rio da Várzea	RF9	6ª CRP - Santo Ângelo	4ª CRP - Passo Fundo
Palmitinho	Médio Alto Uruguai	RF9	6ª CRP - Santo Ângelo	4ª CRP - Passo Fundo
Pantano Grande	Vale do Rio Pardo	RF2	5ª CRP - Santa Maria	Criar nova região
Paráí	Serra	RF3	4ª CRP - Passo Fundo	2ª CRP - Caxias do Sul
Passa Sete	Vale do Rio Pardo	RF2	5ª CRP - Santa Maria	Criar nova região
Passo do Sobrado	Vale do Rio Pardo	RF2	5ª CRP - Santa Maria	Criar nova região
Paverama	Vale do Rio Taquari	RF2	8ª CRP - Novo Hamburgo	Criar nova região
Picada Café	Hortênsias	RF3	8ª CRP - Novo Hamburgo	2ª CRP - Caxias do Sul
Pinhal da Serra	Campos de Cima da Serra	RF3	4ª CRP - Passo Fundo	2ª CRP - Caxias do Sul
Pinheirinho do Vale	Médio Alto Uruguai	RF9	6ª CRP - Santo Ângelo	4ª CRP - Passo Fundo
Poço das Antas	Vale do Rio Taquari	RF2	8ª CRP - Novo Hamburgo	Criar nova região
Pouso Novo	Vale do Rio Taquari	RF2	2ª CRP - Caxias do Sul	Criar nova região
Progresso	Vale do Rio Taquari	RF2	2ª CRP - Caxias do Sul	Criar nova região
Profáasio Alves	Serra	RF3	4ª CRP - Passo Fundo	2ª CRP - Caxias do Sul
Putinga	Vale do Rio Taquari	RF2	4ª CRP - Passo Fundo	Criar nova região
Quinze de Novembro	Alto Jacuí	RF8	4ª CRP - Passo Fundo	5ª CRP - Santa Maria
Relvado	Vale do Rio Taquari	RF2	2ª CRP - Caxias do Sul	Criar nova região
Rio Pardo	Vale do Rio Pardo	RF2	5ª CRP - Santa Maria	Criar nova região
Roca Sales	Vale do Rio Taquari	RF2	2ª CRP - Caxias do Sul	Criar nova região
Saldanha Marinho	Alto Jacuí	RF8	4ª CRP - Passo Fundo	5ª CRP - Santa Maria
Salto do Jacuí	Alto Jacuí	RF8	4ª CRP - Passo Fundo	5ª CRP - Santa Maria
Santa Bárbara do Sul	Alto Jacuí	RF8	4ª CRP - Passo Fundo	5ª CRP - Santa Maria
Santa Clara do Sul	Vale do Rio Taquari	RF2	2ª CRP - Caxias do Sul	Criar nova região
Santa Cruz do Sul	Vale do Rio Pardo	RF2	5ª CRP - Santa Maria	Criar nova região
Santa Margarida do Sul	Fronteira Oeste	RF6	5ª CRP - Santa Maria	7ª CRP - Santana do Livramento
São Borja	Fronteira Oeste	RF6	6ª CRP - Santo Ângelo	7ª CRP - Santana do Livramento
São Gabriel	Fronteira Oeste	RF6	5ª CRP - Santa Maria	7ª CRP - Santana do Livramento
São Jorge	Serra	RF3	4ª CRP - Passo Fundo	2ª CRP - Caxias do Sul
Segredo	Vale do Rio Pardo	RF2	5ª CRP - Santa Maria	Criar nova região
Selbach	Alto Jacuí	RF8	4ª CRP - Passo Fundo	5ª CRP - Santa Maria
Serafina Corrêa	Serra	RF3	4ª CRP - Passo Fundo	2ª CRP - Caxias do Sul
Sério	Vale do Rio Taquari	RF2	2ª CRP - Caxias do Sul	Criar nova região
Sinimbu	Vale do Rio Pardo	RF2	5ª CRP - Santa Maria	Criar nova região
Sobradinho	Vale do Rio Pardo	RF2	5ª CRP - Santa Maria	Criar nova região
Tabaí	Vale do Rio Taquari	RF2	8ª CRP - Novo Hamburgo	Criar nova região
Tapera	Alto Jacuí	RF8	4ª CRP - Passo Fundo	5ª CRP - Santa Maria
Taquari	Vale do Rio Taquari	RF2	1ª CRP - Porto Alegre	Criar nova região
Taquaruçu do Sul	Médio Alto Uruguai	RF9	6ª CRP - Santo Ângelo	4ª CRP - Passo Fundo
Tavares	Sul	RF5	9ª CRP - Osório	3ª e 10ª CRP - Pelotas e Rio Grande
Teutônia	Vale do Rio Taquari	RF2	8ª CRP - Novo Hamburgo	Criar nova região
Travesseiro	Vale do Rio Taquari	RF2	2ª CRP - Caxias do Sul	Criar nova região
Tunas	Vale do Rio Pardo	RF2	4ª CRP - Passo Fundo	Criar nova região
Tupanciretã	Central	RF8	6ª CRP - Santo Ângelo	5ª CRP - Santa Maria
União da Serra	Serra	RF3	4ª CRP - Passo Fundo	2ª CRP - Caxias do Sul
Unistalda	Vale do Jaguari	RF8	6ª CRP - Santo Ângelo	5ª CRP - Santa Maria
Vale Verde	Vale do Rio Pardo	RF2	1ª CRP - Porto Alegre	Criar nova região
Vale do Sol	Vale do Rio Pardo	RF2	5ª CRP - Santa Maria	Criar nova região
Venâncio Aires	Vale do Rio Pardo	RF2	1ª CRP - Porto Alegre	Criar nova região
Vera Cruz	Vale do Rio Pardo	RF2	5ª CRP - Santa Maria	Criar nova região
Vespasiano Correa	Vale do Rio Taquari	RF2	2ª CRP - Caxias do Sul	Criar nova região
Vila Flores	Serra	RF3	4ª CRP - Passo Fundo	2ª CRP - Caxias do Sul
Vista Alegre	Médio Alto Uruguai	RF9	6ª CRP - Santo Ângelo	4ª CRP - Passo Fundo
Vista Alegre do Prata	Serra	RF3	4ª CRP - Passo Fundo	2ª CRP - Caxias do Sul
Westfalia	Vale do Rio Taquari	RF2	8ª CRP - Novo Hamburgo	Criar nova região

Cabe observar que, além da mudança de Coordenadoria de 114 municípios, seria necessário criar uma nova Coordenadoria abrangendo a RF 2. As sedes das outras Coordenadorias se encontram distantes em relação aos municípios da Região.

3.16.4. Superintendência de Serviços Penitenciários - SUSEPE

A atuação da SUSEPE se dá através de 10 Delegacias Regionais Penitenciárias, demonstradas na Figura 47, em comparação às RFs.

Figura 47: Regionalização atual das Delegacias Regionais Penitenciárias e Regiões Funcionais de Planejamento -2016



A Tabela 46 demonstra o número de municípios e as populações, em 2010, abrangidas pelas Delegacias Regionais Penitenciárias.

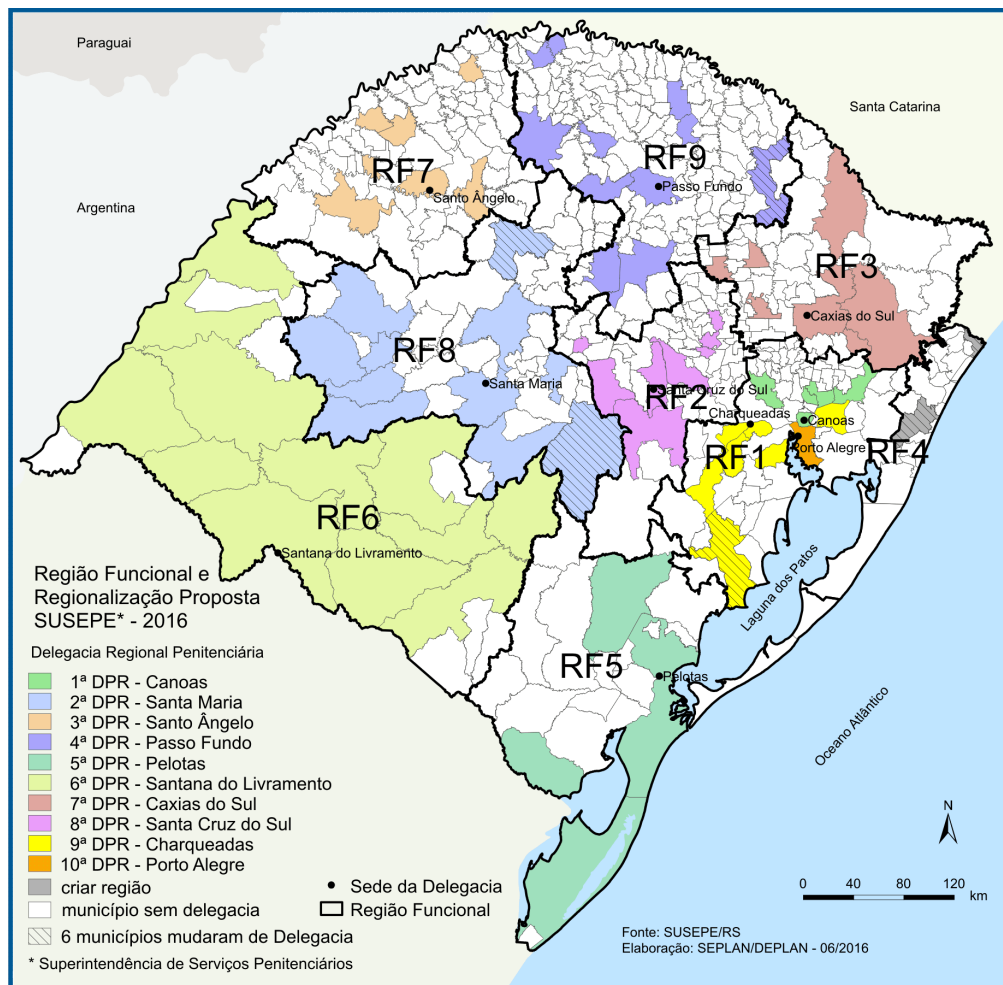
Tabela 46: Número de municípios e população (2010) das Delegacias Regionais de Penitenciárias

Delegacia/Sede	Número de municípios	População 2010
1ª DPR Canoas	7	966.474
2ª DPR Santa Maria	9	423.044
3ª DPR Santo Ângelo	8	372.786
4ª DPR Passo Fundo	10	494.202
5ª DPR Pelotas	6	700.447
6ª DPR Santana do Livramento	12	705.596
7ª DPR Caxias do Sul	8	737.119
8ª DPR Santa Cruz do Sul	9	460.930
9ª DPR Charqueadas	5	421.924
10ª DPR Porto Alegre	1	1.409.351
Sem delegacia	422	4.002.056

Fonte: SUSEPE-RS, IBGE

A partir da análise da Figura 47, foram identificados 6 municípios que necessitariam mudar de Delegacia para compatibilização com as RFs, conforme demonstrado na Figura 48. Além disso, é necessário criar uma nova Delegacia na Região Funcional 4.

Figura 48: Delegacias Regionais Penitenciárias após mudanças sugeridas e Regiões Funcionais de Planejamento



A Tabela 47 apresenta os municípios que necessitariam mudar de Delegacia para compatibilização com as RFs, além de sugestões de regiões de destino para esses municípios.

Tabela 47: Municípios que mudariam de Delegacia Regional Penitenciária para compatibilização com as RFs

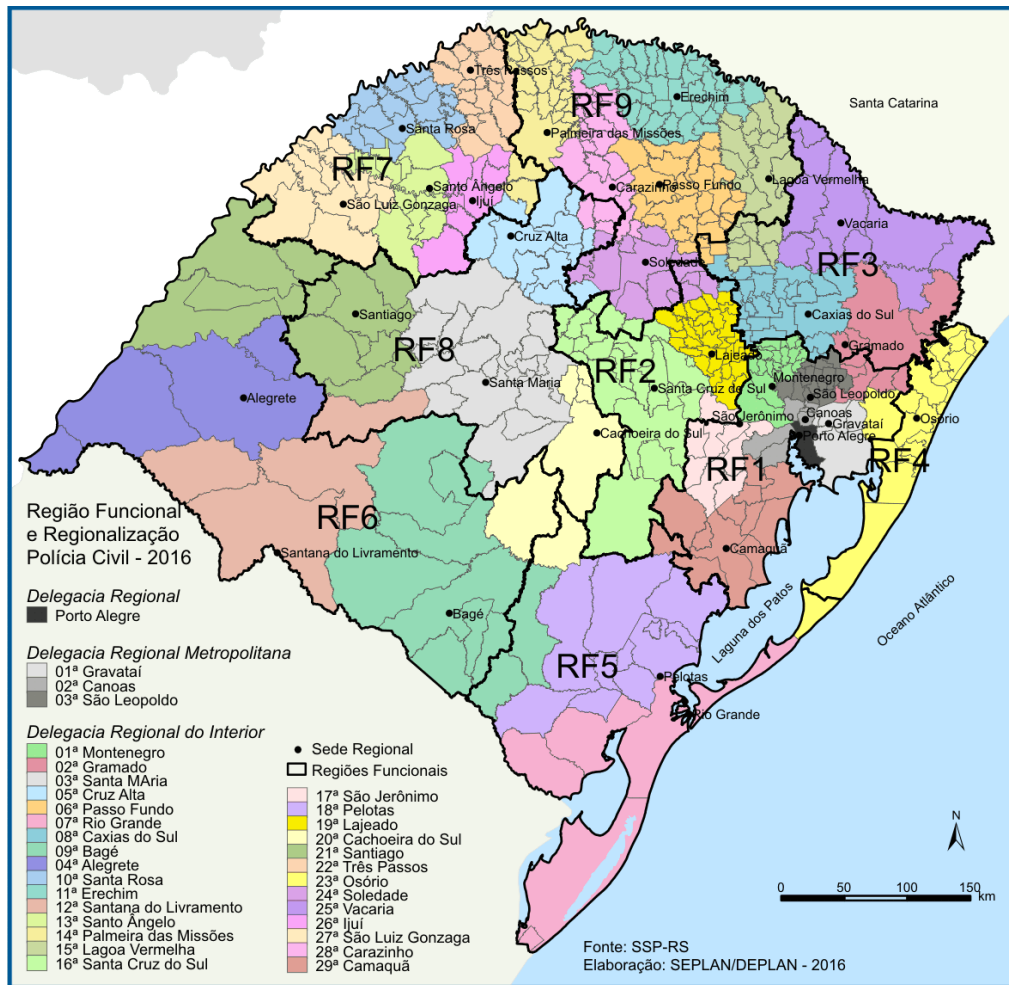
Município	COREDE	RF	Regional atual	Regional sugestão
Cachoeira do Sul	Jacuí Centro	RF8	8ª DPR - Santa Cruz do Sul	2ª DPR - Santa Maria
Camaquã	Centro-Sul	RF1	5ª DPR - Pelotas	9ª DPR - Charqueadas
Cruz Alta	Alto Jacuí	RF8	3ª DPR - Santo Ângelo	2ª DPR - Santa Maria
Lagoa Vermelha	Nordeste	RF9	7ª DPR - Caxias do Sul	4ª DPR - Paso Fundo
Osório	Litoral	RF4	1ª DPR - Canoas	criar região
Torres	Litoral	RF4	1ª DPR - Canoas	criar região

Cabe observar que, entre os 6 municípios, não há nenhuma sede de Regional. A proposta de regionalização contempla a criação de uma nova Delegacia Regional com sede na RF4.

3.16.5. Polícia Civil

A Polícia Civil tem sua atuação através de 33 Delegacias Regionais, demonstradas na Figura 49, comparando-as com as RFs.

Figura 49: Regionalização atual das Delegacias Regionais da Polícia Civil e Regiões Funcionais de Planejamento - 2016



A Tabela 48 demonstra o número de municípios e as populações, em 2010, das Delegacias Regionais da Polícia Civil.

Tabela 48: Número de municípios e população (2010) das Delegacias Regionais da Polícia Civil

Delegacia	Município Sede	Número de municípios	População (2010)
DRPA	Porto Alegre	1	1.409.351
DRM	01ª Gravataí	5	815.886
	02ª Canoas	6	687.802
	03ª São Leopoldo	16	814.790
DRI	01ª Montenegro	19	183.761
	02ª Gramado	9	232.547
	03ª Santa Maria	21	431.280
	04ª Alegrete	4	214.172
	05ª Cruz Alta	12	130.212
	06ª Passo Fundo	27	327.768
	07ª Rio Grande	6	306.039
	08ª Caxias do Sul	24	822.104
	09ª Bagé	11	264.569
	10ª Santa Rosa	20	203.494
	11ª Erechim	37	250.063
	12ª Santana do Livramento	4	158.868
	13ª Santo Ângelo	12	147.358
	14ª Palmeira das Missões	29	225.890
	15ª Lagoa Vermelha	21	137.069
	16ª Santa Cruz do Sul	24	419.849
	17ª São Jerônimo	7	114.562
	18ª Pelotas	11	502.229
	19ª Lajeado	31	299.904
	20ª Cachoeira do Sul	6	141.404
	21ª Santiago	12	211.583
	22ª Três Passos	21	141.482
	23ª Osório	23	341.119
	24ª Soledade	15	118.825
	25ª Vacaria	10	100.979
	26ª Ijuí	8	118.016
	27ª São Luiz Gonzaga	13	100.658
	28ª Carazinho	20	166.597
	29ª Camaquã	12	153.699

Fonte: Polícia Civil - RS

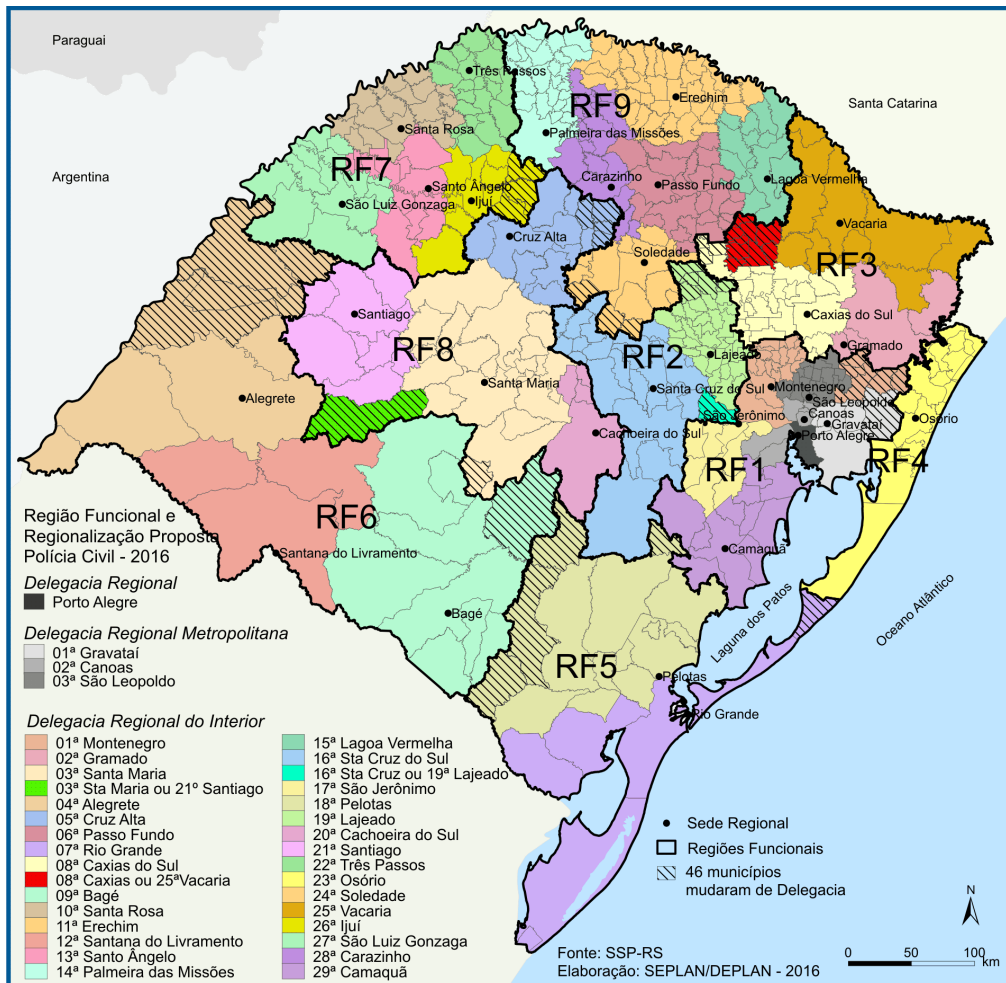
DRPA: Delegacia de Polícia Regional de Porto Alegre

DRM: Delegacia de Polícia Regional Metropolitana

DRI: Delegacia de Polícia Regional do Interior

A partir de uma análise da Figura 49, foram identificados 46 municípios que necessitariam mudar de Delegacia Regional para compatibilização com as RFs, como demonstrado na Figura 50.

Figura 50: Delegacias Regionais da Polícia Civil após mudanças e Regiões Funcionais de Planejamento



A Tabela 49 demonstra os 46 municípios que necessitariam mudar de Delegacia Regional para compatibilização com as RFs e sugestões de destino para esses municípios.

Tabela 49: Municípios que necessitariam mudar de Delegacia Regional da Polícia Civil para compatibilização com as RFs

Município	COREDE	RF	Regional atual	Regional sugestão
Amaral Ferrador	Sul	RF5	29ª Camaquã	18ª Pelotas
André da Rocha	Campos de Cima da Serra	RF3	15ª Lagoa Vermelha	08ª Caxias do Sul ou 25ªVacaria
Anta Gorda	Vale do Rio Taquari	RF2	24ª Soledade	19ª Lajeado
Arvorezinha	Vale do Rio Taquari	RF2	24ª Soledade	19ª Lajeado
Caçapava do Sul	Campanha	RF6	20ª Cachoeira do Sul	09ª Bagé
Cacequi	Vale do Jaguari	RF8	12ª Santana do Livramento	03ª Santa Maria ou 21ª Santiago
Colorado	Alto Jacuí	RF8	28ª Carazinho	05ª Cruz Alta
Condor	Noroeste Colonial	RF7	14ª Palmeira das Missões	26ª Ijuí
Dois Lajeados	Vale do Rio Taquari	RF2	08ª Caxias do Sul	19ª Lajeado
General Câmara	Vale do Rio Pardo	RF2	17ª São Jerônimo	16ª Santa Cruz do Sul ou Lajeado
Gramado Xavier	Alto da Serra do Botucaraí	RF9	16ª Santa Cruz do Sul	24ª Soledade
Guabiju	Serra	RF3	15ª Lagoa Vermelha	08ª Caxias do Sul ou 25ªVacaria
Igrejinha	Paranhana Encosta da Serra	RF1	02ª Gramado	01ª Montenegro
Ilópolis	Vale do Rio Taquari	RF2	24ª Soledade	19ª Lajeado
Itacurubi	Fronteira Oeste	RF6	21ª Santiago	04ª Alegrete
Itaqui	Fronteira Oeste	RF6	21ª Santiago	04ª Alegrete
Jacuizinho	Alto da Serra do Botucaraí	RF9	05ª Cruz Alta	24ª Soledade
Lagoa dos Três Cantos	Alto Jacuí	RF8	28ª Carazinho	05ª Cruz Alta
Lagoão	Alto da Serra do Botucaraí	RF9	16ª Santa Cruz do Sul	24ª Soledade
Maçambará	Fronteira Oeste	RF6	21ª Santiago	04ª Alegrete
Montauri	Serra	RF3	06ª Passo Fundo	08ª Caxias do Sul
Não-Me-Toque	Alto Jacuí	RF8	28ª Carazinho	05ª Cruz Alta
Nova Araçá	Serra	RF3	15ª Lagoa Vermelha	08ª Caxias do Sul ou 25ªVacaria
Nova Bassano	Serra	RF3	15ª Lagoa Vermelha	08ª Caxias do Sul ou 25ªVacaria
Nova Prata	Serra	RF3	15ª Lagoa Vermelha	08ª Caxias do Sul ou 25ªVacaria
Panambi	Noroeste Colonial	RF7	14ª Palmeira das Missões	26ª Ijuí
Paraí	Serra	RF3	15ª Lagoa Vermelha	08ª Caxias do Sul ou 25ªVacaria
Pedras Altas	Sul	RF5	09ª Bagé	18ª Pelotas
Pejuçara	Noroeste Colonial	RF7	05ª Cruz Alta	26ª Ijuí
Pinheiro Machado	Sul	RF5	09ª Bagé	18ª Pelotas
Protásio Alves	Serra	RF3	15ª Lagoa Vermelha	08ª Caxias do Sul ou 25ªVacaria
Putinga	Vale do Rio Taquari	RF2	24ª Soledade	19ª Lajeado
Riozinho	Paranhana Encosta da Serra	RF1	02ª Gramado	01ª Montenegro
Rolante	Paranhana Encosta da Serra	RF1	02ª Gramado	01ª Montenegro
Santana da Boa Vista	Sul	RF5	20ª Cachoeira do Sul	18ª Pelotas
Santo Antônio da Patrulha	Metropolitano Delta do Jacuí	RF1	23ª Osório	01ª Gravataí
São Borja	Fronteira Oeste	RF6	21ª Santiago	04ª Alegrete
São Jorge	Serra	RF3	15ª Lagoa Vermelha	08ª Caxias do Sul ou 25ªVacaria
Serafina Corrêa	Serra	RF3	06ª Passo Fundo	08ª Caxias do Sul
Tapera	Alto Jacuí	RF8	24ª Soledade	05ª Cruz Alta
Taquara	Paranhana Encosta da Serra	RF1	02ª Gramado	01ª Montenegro
Tavares	Sul	RF5	23ª Osório	07ª Rio Grande
Três Coroas	Paranhana Encosta da Serra	RF1	02ª Gramado	01ª Montenegro
União da Serra	Serra	RF3	06ª Passo Fundo	08ª Caxias do Sul
Vila Nova do Sul	Jacuí Centro	RF8	09ª Bagé	03ª Santa Maria
Vista Alegre do Prata	Serra	RF3	15ª Lagoa Vermelha	08ª Caxias do Sul ou 25ªVacaria

Cabe observar que, entre os 46 municípios, não há nenhuma sede de Regional. A proposta de regionalização contempla somente a redistribuição interna dos municípios para compatibilização com as RFs.

4. CONSIDERAÇÕES FINAIS

Este estudo tem como objetivo subsidiar a compatibilização das regionalizações dos órgãos estaduais utilizando o recorte das Regiões Funcionais de Planejamento (RFs) como referência. Atualmente, o Estado do Rio Grande do Sul não possui uma orientação formal para a organização regional dos órgãos de Governo. Embora o tema já tenha sido objeto de várias iniciativas nas últimas décadas, a situação atual é de que cada órgão de governo tem sua regionalização setorial, seguindo critérios próprios.

Neste relatório, foram identificadas 25 diferentes regionalizações dos órgãos estaduais, além das utilizadas nos instrumentos de planejamento governamental. A única regionalização adequada ao recorte das Regiões Funcionais de Planejamento é a da Secretaria de Desenvolvimento Rural, Pesca e Cooperativismo - SDR, sugerindo-se modificações nas outras 24 regionalizações.

Foi observado que, para a compatibilização das regionalizações com as RFs, doze órgãos necessitariam de criação de novas regiões ou relocação das existentes: IRGA, CEEE - Distribuição, Defesa Civil, SEFAZ, Banrisul, PROCERGS, UERGS, SOP, CORSAN, IGP, SUSEPE e EMATER. Alguns deles já possuem estruturas em municípios dessas novas regiões, podendo ser aproveitadas para a criação de sedes regionais. Convém assinalar que, nesses casos, deve ser avaliada a viabilidade e a pertinência, podendo eventualmente uma sede atender mais de uma Região Funcional dependendo de suas características. A maioria dos casos se refere à RF4, na região litorânea, onde a região pode ser atendida pela RF1.

Também foram identificados doze órgãos que, para a compatibilização, necessitariam apenas de mudanças de municípios entre suas regionais, sem criação de novas regiões: SEAPI, DAER, SEDUC, FEPAM, IPE, JUCERGS, PGE, SES, FASE, Corpo de Bombeiros Militar, Brigada Militar e Polícia Civil.

5. REFERÊNCIAS

BRANDÃO, Carlos. **Território e desenvolvimento: as múltiplas escalas entre o local e o global.** Campinas: Unicamp. 2007.

BECKER, Berta. A crise do estado e a região: a estratégia da descentralização em questão. **Revista brasileira de Geografia**, v.48,n.1, p.43-62. 1986. Rio de Janeiro.

BEZZI, Meri Lourdes. **Região: uma (re)visão historiográfica – da gênese aos novos paradigmas.** Santa Maria: UFSM. 2004.

CASTRO, Iná Elias de. O problema da escala. In: CASTRO, Iná Elias de; GOMES, Paulo César da Costa; CORRÊA, Roberto Lobato. **Geografia: conceitos e temas.** Rio de Janeiro: Editora Bertrand Brasil. 2009.

COSTA, Wanderley Messias da. Subsídios para uma Política Nacional de Ordenamento Territorial. In: BRASIL. **Para pensar uma Política Nacional de Ordenamento Territorial.** Brasília: Ministério da Integração Nacional. 2005.

DE TONI, Jackson; KLARMANN, Herbert. Regionalização e planejamento: reflexões metodológicas e gerenciais sobre a experiência gaúcha. **Ensaio FEE**, p.519-537, v.23, Número Especial. Porto Alegre. 2002.

GOMES, Paulo Cesar da Costa. O conceito de Região e sua discussão. In: CASTRO, Iná Elias de; GOMES, Paulo César da Costa; CORRÊA, Roberto Lobato. **Geografia: conceitos e temas.** Rio de Janeiro: Editora Bertrand Brasil. 2009.

MESQUITA, Zilé. Divisões Regionais no Rio Grande do Sul. **Ensaio FEE**, p. 95-146, v.5, n.4. Porto Alegre. 1984.

RAFFESTIN, Claude. **Por uma geografia do poder.** São Paulo: Ática. 1993.

RIO GRANDE DO SUL. **Rumos 2015: Estudo de Desenvolvimento Regional e Logística do Rio Grande do Sul. Relatório de Avaliação Preliminar. Volume 1: Organização Territorial.** Porto Alegre: Secretaria da Coordenação e Planejamento. 2005.

Número 11- Edição Especial

Estudo

- Regionalização dos Órgãos Estaduais do rio Grande do Sul